

JÆGERSBORG HEGN



Tak for i år -
vi ses i 2025

Orienteringskort udgivet af Søllerød OK under Dansk Orienterings-Forbund. Fremstillet på baggrund af laserscannede kurver, ortofoto og kommunalt teknisk kortmateriale.

Målestok 1:10.000
2,5m ækvidistance
feb 2024

- ⊞ Signaturer efter IOF norm (ISOM 2017-2)
- ⊞ Specialsignaturer:
 - ✕ Rodkage > 1,5 m
 - Enligtstående træ i åbent område
 - Stort træ/gruppe af træer i åbent område
 - ✕ Permanent menneskeskabt konstruktion (rideforhindring ect.)

Rekognoscering (nov 2016)
Gediminas Trimakas (GT-Maps)
rettelser 2017+2024
Troels Christiansen
Niels Raagaard
rettelser 2019
Rune Østergaard

Copyright Søllerød OK
www.sollerod-ok.dk
www.molboloeb.dk

rettelser 2022
Sebastian Maltby m.fl.

M

Nødtelefon:
61 78 23 98



82673

Startnr:



MobilePay

SØLLERØD

Molbofinale ALLE POSTER SVÆR 100324	
▷ S	Sti Jordvold, dæmning -kryds
31	Markant træ, Nordvest-side
32	Punkthøj
33	Østligste Spor, Syd-ende
34	Østligste Spor Spor sammenløb
35	Grøft Grøft -sammenløb
36	Østligste Markant genstand, Nordvest-side
37	Grøft flad, Nordvest-ende
38	Mellemste Spor Spor -kryds
39	Trærød, Nordøst-side
40	Mose, Nord-side
41	Grøft, Nord-ende
42	Høj, Nord-fod
43	Østligste Spor, Nord-ende
44	Østligste Tæthed, Nordvest-ende

45	Trærød, Øst-side
46	Sydligste Lysning
47	Høj
48	Sten
49	Høj, Øst-fod
50	Tæthed, Sydvest-ende
51	Nordøstligste Grøft, Øst-ende
52	Punkthøj, Syd-side
53	Østligste Grøft Grøft sammenløb
54	Tæthed, Nord-ende
55	Østligste Grøft, Nord-ende
56	Sydligste Tæthed, Øst-side
57	Markant træ, Sydvest-side
58	Hul
59	Trærød, Syd-side
60	Udløber

JÆGERSBORG HEGN



Tak for i år -
vi ses i 2025

Orienteringskort udgivet af Søllerød OK
under Dansk Orienterings-Forbund.
Fremstillet på baggrund af laserscannede kurver,
ortofoto og kommunalt teknisk kortmateriale.

Målestok 1:10.000
2,5m ækvidistance
feb 2024

⊞ Signaturer efter IOF norm (ISOM 2017-2)

⊞ Specialsignaturer:

⊞ Rodkage > 1,5 m

○ Enligtstående træ i åbent område

○ Stort træ/gruppe af træer i åbent område

⊞ Permanent menneskeskabt konstruktion
(rideforhindring ect.)

Rekognoscering (nov 2016)
Gediminas Trimakas (GT-Maps)

rettelser 2017+2024

Troels Christiansen

Niels Raagaard

rettelser 2019

Rune

Østergaard

Copyright Søllerød OK

www.sollerod-ok.dk

www.molboloeb.dk

rettelser 2022

Sebastian Maltby m.fl.

Nødtelefon:
61 78 23 98



82673

Startnr:



MobilePay

SØLLERØD

SØLLERØD

JÆGERSBORG HEGN



Tak for i år -
vi ses i 2025

Orienteringskort udgivet af Søllerød OK
under Dansk Orienterings-Forbund.
Fremstillet på baggrund af laserscannede kurver,
ortofoto og kommunalt teknisk kortmateriale.

Målestok 1:10.000
2,5m ækvidistance
feb 2024

- ⊞ Signaturer efter IOF norm (ISOM 2017-2)
- ⊞ Specialsignaturer:
- ✕ Rodkage > 1,5 m
- Enligtstående træ i åbent område
- Stort træ/gruppe af træer i åbent område
- ✕ Permanent menneskeskabt konstruktion
(rideforhindring ect.)

Rekognoscering (nov 2016)
Gediminas Trimakas (GT-Maps)

rettelser 2017+2024
Troels Christiansen
Niels Raagaard

rettelser 2019
Rune
Østergaard

Copyright Søllerød OK
www.sollerod-ok.dk
www.molboloeb.dk

rettelser 2022
Sebastian Maltby m.fl.

Nødtelefon:
61 78 23 98



82673

Startnr:



MobilePay

SØLLERØD

SØLLERØD

JÆGERSBORG HEGN



Tak for i år -
vi ses i 2025

Orienteringskort udgivet af Søllerød OK
under Dansk Orienterings-Forbund.
Fremstillet på baggrund af laserscannede kurver,
ortofoto og kommunalt teknisk kortmateriale.

Målestok 1:10.000
2,5m ækvidistance
feb 2024

⊞ Signaturer efter IOF norm (ISOM 2017-2)

⊞ Specialsignaturer:

⊞ Rodkage > 1,5 m

⊞ Enligstående træ i åbent område

⊞ Stort træ/gruppe af træer i åbent område

⊞ Permanent menneskeskabt konstruktion
(rideforhindring ect.)

Rekognoscering (nov 2016)
Gediminas Trimakas (GT-Maps)

rettelser 2017+2024

Troels Christiansen

Niels Raagaard

rettelser 2019

Rune

Østergaard

Copyright Søllerød OK

www.sollerod-ok.dk

www.molboloeb.dk

rettelser 2022

Sebastian Maltby m.fl.

Nødtelefon:
61 78 23 98



82673

Startnr:



MobilePay

SØLLERØD

SØLLERØD

JÆGERSBORG HEGN



Tak for i år -
vi ses i 2025

Orienteringskort udgivet af Søllerød OK
under Dansk Orienterings-Forbund.
Fremstillet på baggrund af laserscannede kurver,
ortofoto og kommunalt teknisk kortmateriale.

Målestok 1:10.000
2,5m ækvidistance
feb 2024

- ⊞ Signaturer efter IOF norm (ISOM 2017-2)
- ⊞ Specialsignaturer:
- ✕ Rodkage > 1,5 m
- Enligtstående træ i åbent område
- Stort træ/gruppe af træer i åbent område
- ✕ Permanent menneskeskabt konstruktion (rideforhindring ect.)

Rekognoscering (nov 2016)
Gediminas Trimakas (GT-Maps)

rettelser 2017+2024
Troels Christiansen
Niels Raagaard

rettelser 2019
Rune
Østergaard

Copyright Søllerød OK
www.sollerod-ok.dk
www.molboloeb.dk

rettelser 2022
Sebastian Maltby m.fl.

Nødtelefon:
61 78 23 98



82673

Startnr:



MobilePay

SØLLERØD

SØLLERØD

JÆGERSBORG HEGN



Tak for i år -
vi ses i 2025

Orienteringskort udgivet af Søllerød OK
under Dansk Orienterings-Forbund.
Fremstillet på baggrund af laserscannede kurver,
ortofoto og kommunalt teknisk kortmateriale.

Målestok 1:10.000
2,5m ækvidistance
feb 2024

Rekognoscering (nov 2016)
Gediminas Trimakas (GT-Maps)

rettelser 2017+2024

Troels Christiansen

Niels Raagaard

rettelser 2019

Rune

Østergaard

§ Signaturer efter IOF norm (ISOM 2017-2)

§ Specialsignaturer:

× Rodkage > 1,5 m

○ Enligtstående træ i åbent område

○ Stort træ/gruppe af træer i åbent område

× Permanent menneskeskabt konstruktion
(rideforhindring ect.)

Copyright Søllerød OK

www.sollerod-ok.dk

www.molboloeb.dk

rettelser 2022

Sebastian Maltby m.fl.

Nødtelefon:
61 78 23 98



82673

Startnr:



MobilePay

SØLLERØD

SØLLERØD

JÆGERSBORG HEGN



Tak for i år -
vi ses i 2025

Orienteringskort udgivet af Søllerød OK
under Dansk Orienterings-Forbund.
Fremstillet på baggrund af laserscannede kurver,
ortofoto og kommunalt teknisk kortmateriale.

Målestok 1:10.000
2,5m ækvidistance
feb 2024

⊞ Signaturer efter IOF norm (ISOM 2017-2)

⊞ Specialsignaturer:

✕ Rodkage > 1,5 m

○ Enligtstående træ i åbent område

○ Stort træ/gruppe af træer i åbent område

✕ Permanent menneskeskabt konstruktion
(rideforhindring ect.)

Rekognoscering (nov 2016)
Gediminas Trimakas (GT-Maps)

rettelser 2017+2024

Troels Christiansen

Niels Raagaard

rettelser 2019

Rune

Østergaard

Copyright Søllerød OK

www.sollerod-ok.dk

www.molboloeb.dk

rettelser 2022

Sebastian Maltby m.fl.

Nødtelefon:
61 78 23 98



82673

Startnr:



MobilePay

SØLLERØD

SØLLERØD

JÆGERSBORG HEGN



Tak for i år -
vi ses i 2025

Orienteringskort udgivet af Søllerød OK
under Dansk Orienterings-Forbund.
Fremstillet på baggrund af laserscannede kurver,
ortofoto og kommunalt teknisk kortmateriale.

Målestok 1:10.000
2,5m ækvidistance
feb 2024

Rekognoscering (nov 2016)
Gediminas Trimakas (GT-Maps)

rettelser 2017+2024

Troels Christiansen

Niels Raagaard

rettelser 2019

Rune

Østergaard

- § Signaturer efter IOF norm (ISOM 2017-2)
- § Specialsignaturer:
 - × Rodkage > 1,5 m
 - Enligtstående træ i åbent område
 - Stort træ/gruppe af træer i åbent område
 - × Permanent menneskeskabt konstruktion (rideforhindring ect.)

Copyright Søllerød OK
www.sollerod-ok.dk
www.molboloeb.dk

rettelser 2022
Sebastian Maltby m.fl.

Nødtelefon:
61 78 23 98



82673

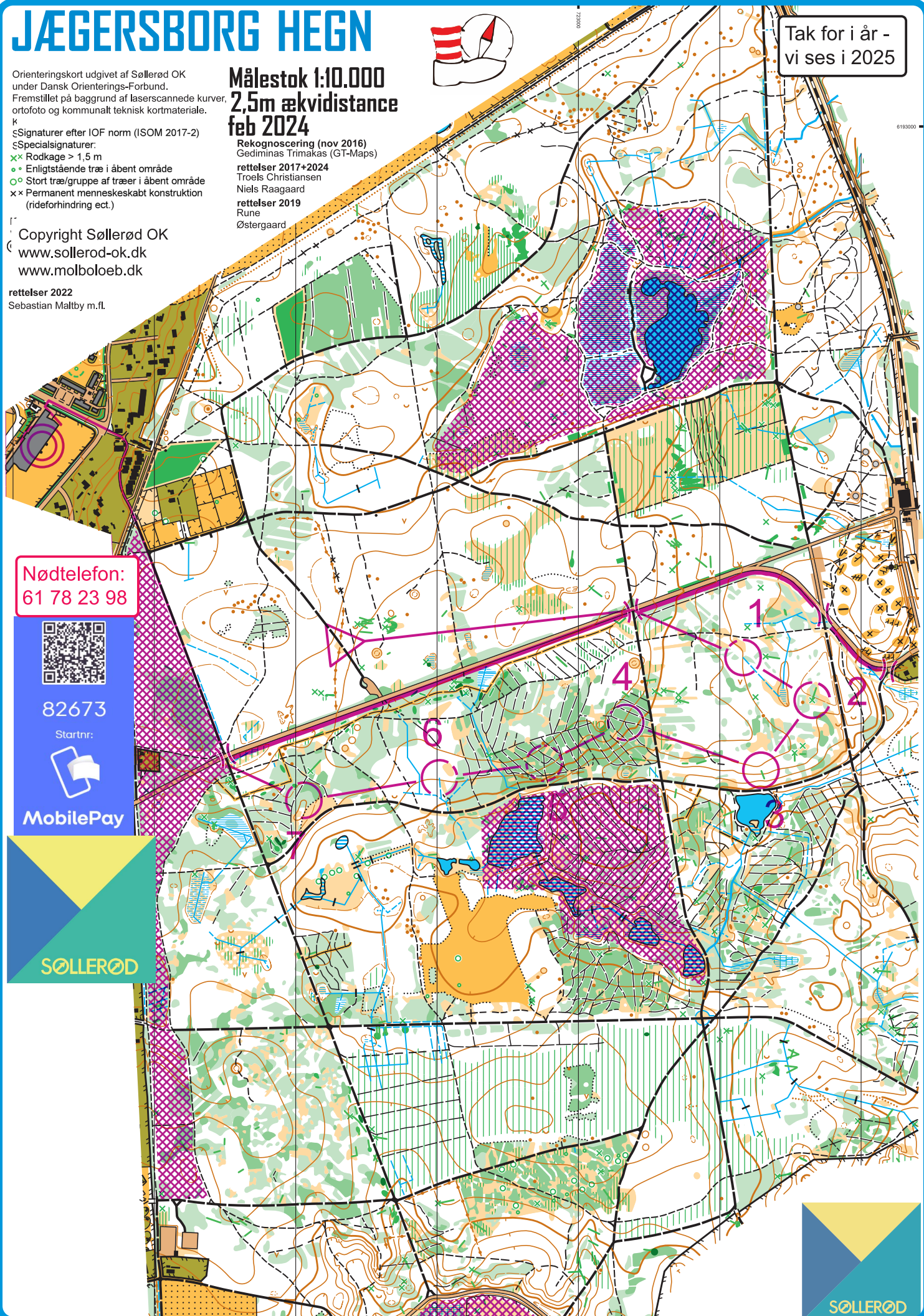
Startnr:



MobilePay

SØLLERØD

SØLLERØD



JÆGERSBORG HEGN



Tak for i år -
vi ses i 2025

Orienteringskort udgivet af Søllerød OK
under Dansk Orienterings-Forbund.
Fremstillet på baggrund af laserscannede kurver,
ortofoto og kommunalt teknisk kortmateriale.

Målestok 1:10.000
2,5m ækvidistance
feb 2024

§ Signaturer efter IOF norm (ISOM 2017-2)

§ Specialsignaturer:

× Rodkage > 1,5 m

○ Enligtstående træ i åbent område

○ Stort træ/gruppe af træer i åbent område

× Permanent menneskeskabt konstruktion
(rideforhindring ect.)

Rekognoscering (nov 2016)
Gediminas Trimakas (GT-Maps)

rettelser 2017+2024

Troels Christiansen

Niels Raagaard

rettelser 2019

Rune

Østergaard

Copyright Søllerød OK

www.sollerod-ok.dk

www.molboloeb.dk

rettelser 2022

Sebastian Maltby m.fl.

Nødtelefon:
61 78 23 98



82673

Startnr:



MobilePay

SØLLERØD

SØLLERØD

JÆGERSBORG HEGN



Tak for i år -
vi ses i 2025

Orienteringskort udgivet af Søllerød OK
under Dansk Orienterings-Forbund.
Fremstillet på baggrund af laserscannede kurver,
ortofoto og kommunalt teknisk kortmateriale.

Målestok 1:10.000
2,5m ækvidistance
feb 2024

- § Signaturer efter IOF norm (ISOM 2017-2)
- § Specialsignaturer:
 - × Rodkage > 1,5 m
 - Enligtstående træ i åbent område
 - Stort træ/gruppe af træer i åbent område
 - × Permanent menneskeskabt konstruktion (rideforhindring ect.)

Rekognoscering (nov 2016)
Gediminas Trimakas (GT-Maps)
rettelser 2017+2024
Troels Christiansen
Niels Raagaard
rettelser 2019
Rune
Østergaard

Copyright Søllerød OK
www.sollerod-ok.dk
www.molboloeb.dk

rettelser 2022
Sebastian Maltby m.fl.

Nødtelefon:
61 78 23 98



82673

Startnr:



MobilePay

SØLLERØD

SØLLERØD

JÆGERSBORG HEGN



Tak for i år -
vi ses i 2025

Orienteringskort udgivet af Søllerød OK
under Dansk Orienterings-Forbund.
Fremstillet på baggrund af laserscannede kurver,
ortofoto og kommunalt teknisk kortmateriale.

Målestok 1:10.000
2,5m ækvidistance
feb 2024

- § Signaturer efter IOF norm (ISOM 2017-2)
- § Specialsignaturer:
 - × Rodkage > 1,5 m
 - Enligtstående træ i åbent område
 - Stort træ/gruppe af træer i åbent område
 - × Permanent menneskeskabt konstruktion (rideforhindring ect.)

Rekognoscering (nov 2016)
Gediminas Trimakas (GT-Maps)
rettelser 2017+2024
Troels Christiansen
Niels Raagaard
rettelser 2019
Rune
Østergaard

Copyright Søllerød OK
www.sollerod-ok.dk
www.molboloeb.dk

rettelser 2022
Sebastian Maltby m.fl.

Nødtelefon:
61 78 23 98



82673

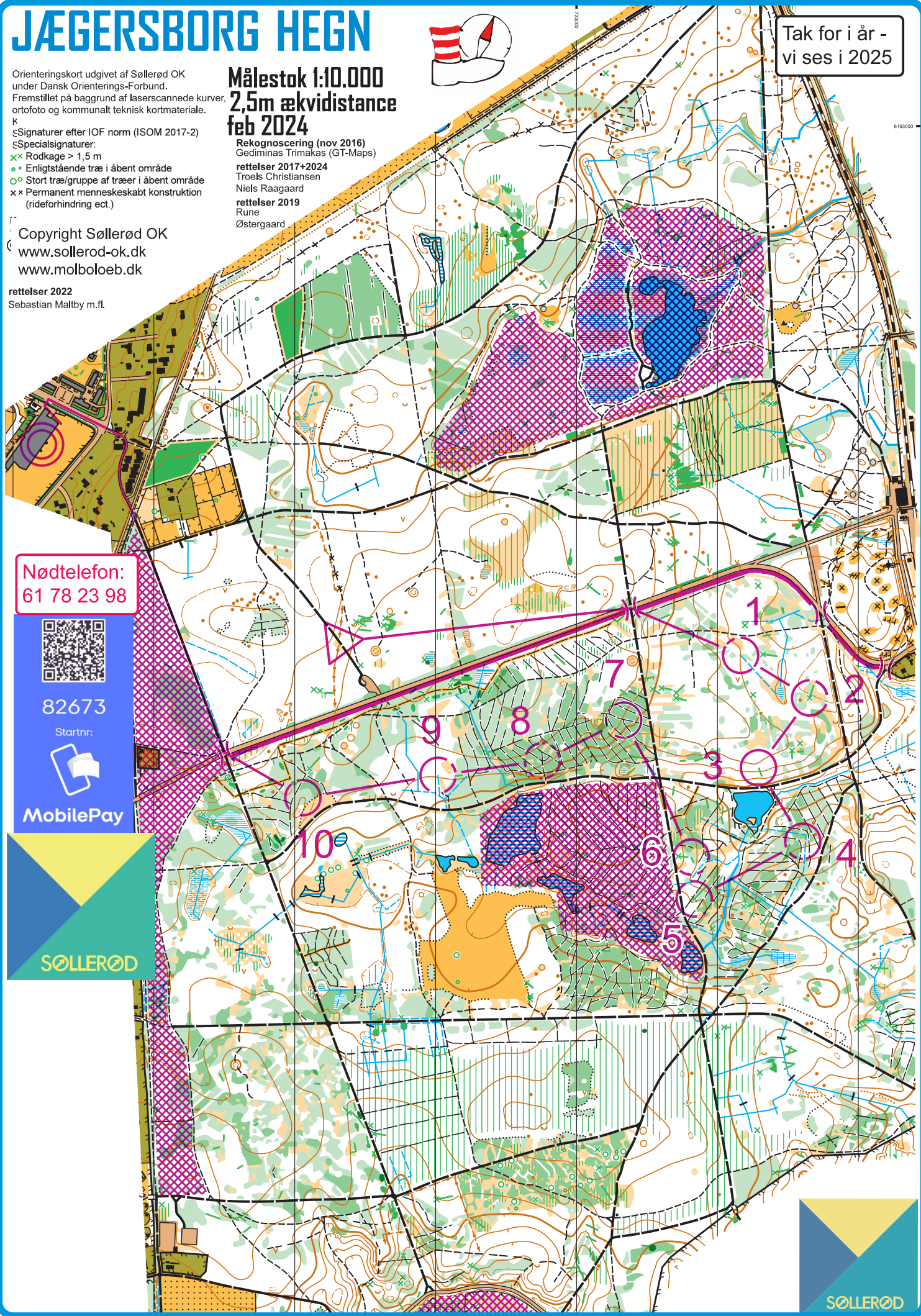
Startnr:



MobilePay

SØLLERØD

SØLLERØD



JÆGERSBORG HEGN



Tak for i år -
vi ses i 2025

Orienteringskort udgivet af Søllerød OK
under Dansk Orienterings-Forbund.
Fremstillet på baggrund af laserscannede kurver,
ortofoto og kommunalt teknisk kortmateriale.

Målestok 1:10.000
2,5m ækvidistance
feb 2024

Rekognoscering (nov 2016)
Gediminas Trimakas (GT-Maps)

rettelser 2017+2024

Troels Christiansen

Niels Raagaard

rettelser 2019

Rune

Østergaard

§ Signaturer efter IOF norm (ISOM 2017-2)

§ Specialsignaturer:

× Rodkage > 1,5 m

○ Enligtstående træ i åbent område

○ Stort træ/gruppe af træer i åbent område

× Permanent menneskeskabt konstruktion
(rideforhindring ect.)

Copyright Søllerød OK

www.sollerod-ok.dk

www.molboloeb.dk

rettelser 2022

Sebastian Maltby m.fl.

Nødtelefon:
61 78 23 98



82673

Startnr:



MobilePay

SØLLERØD

SØLLERØD

JÆGERSBORG HEGN



Tak for i år -
vi ses i 2025

Orienteringskort udgivet af Søllerød OK
under Dansk Orienterings-Forbund.
Fremstillet på baggrund af laserscannede kurver,
ortofoto og kommunalt teknisk kortmateriale.

Målestok 1:10.000
2,5m ækvidistance
feb 2024

⊞ Signaturer efter IOF norm (ISOM 2017-2)

⊞ Specialsignaturer:

✕ Rodkage > 1,5 m

○ Enligtstående træ i åbent område

○ Stort træ/gruppe af træer i åbent område

✕ Permanent menneskeskabt konstruktion
(rideforhindring ect.)

Rekognoscering (nov 2016)
Gediminas Trimakas (GT-Maps)

rettelser 2017+2024

Troels Christiansen

Niels Raagaard

rettelser 2019

Rune

Østergaard

Copyright Søllerød OK

www.sollerod-ok.dk

www.molboloeb.dk

rettelser 2022

Sebastian Maltby m.fl.

Nødtelefon:
61 78 23 98



82673

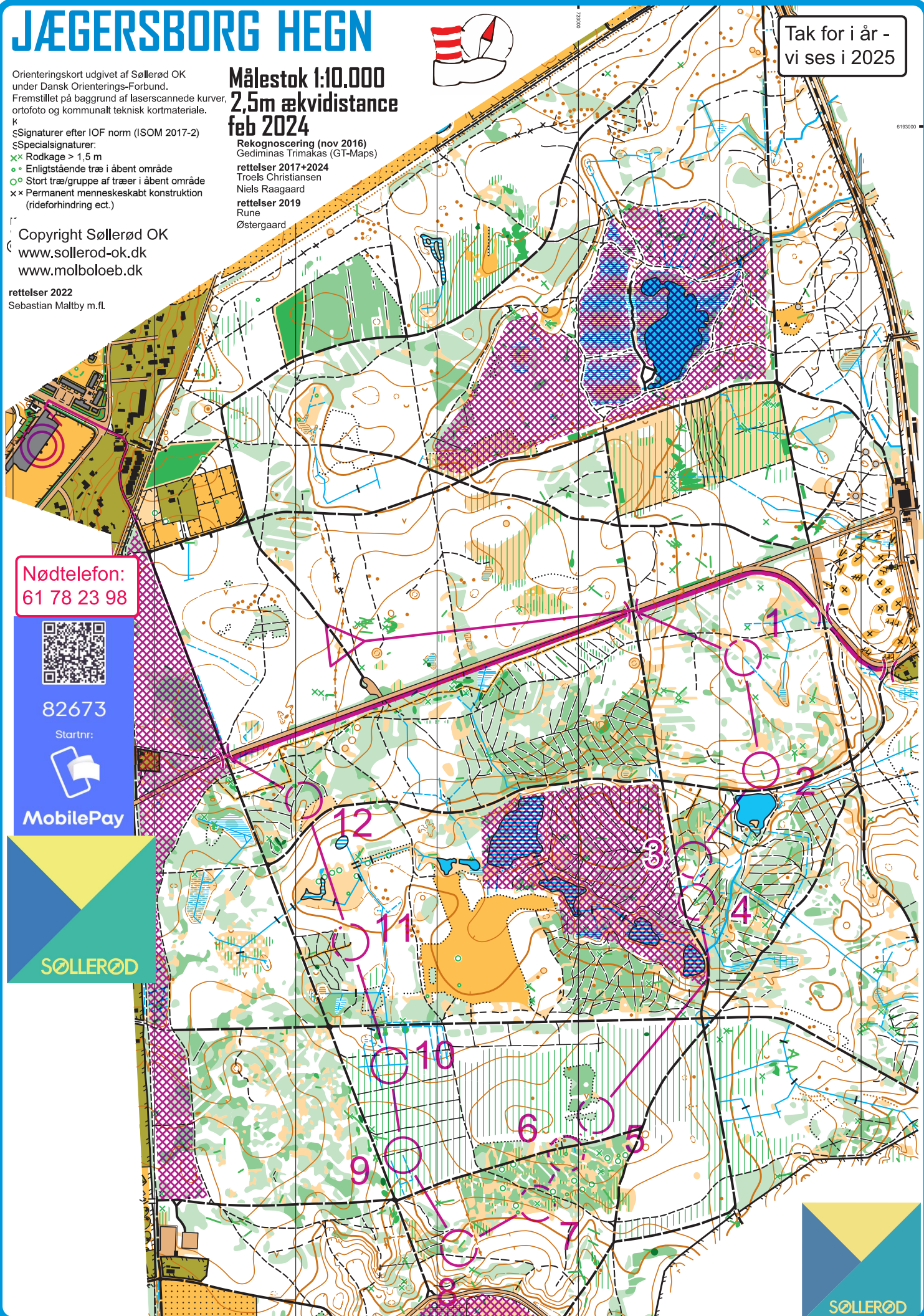
Startnr:



MobilePay

SØLLERØD

SØLLERØD



JÆGERSBORG HEGN



Tak for i år -
vi ses i 2025

Orienteringskort udgivet af Søllerød OK
under Dansk Orienterings-Forbund.
Fremstillet på baggrund af laserscannede kurver,
ortofoto og kommunalt teknisk kortmateriale.

Målestok 1:10.000
2,5m ækvidistance
feb 2024

Rekognoscering (nov 2016)
Gediminas Trimakas (GT-Maps)

rettelser 2017+2024

Troels Christiansen

Niels Raagaard

rettelser 2019

Rune

Østergaard

- § Signaturer efter IOF norm (ISOM 2017-2)
- § Specialsignaturer:
- × Rodkage > 1,5 m
- Enligtstående træ i åbent område
- Stort træ/gruppe af træer i åbent område
- × Permanent menneskeskabt konstruktion (rideforhindring ect.)

Copyright Søllerød OK

www.sollerod-ok.dk

www.molboloeb.dk

rettelser 2022

Sebastian Maltby m.fl.

Nødtelefon:
61 78 23 98



82673

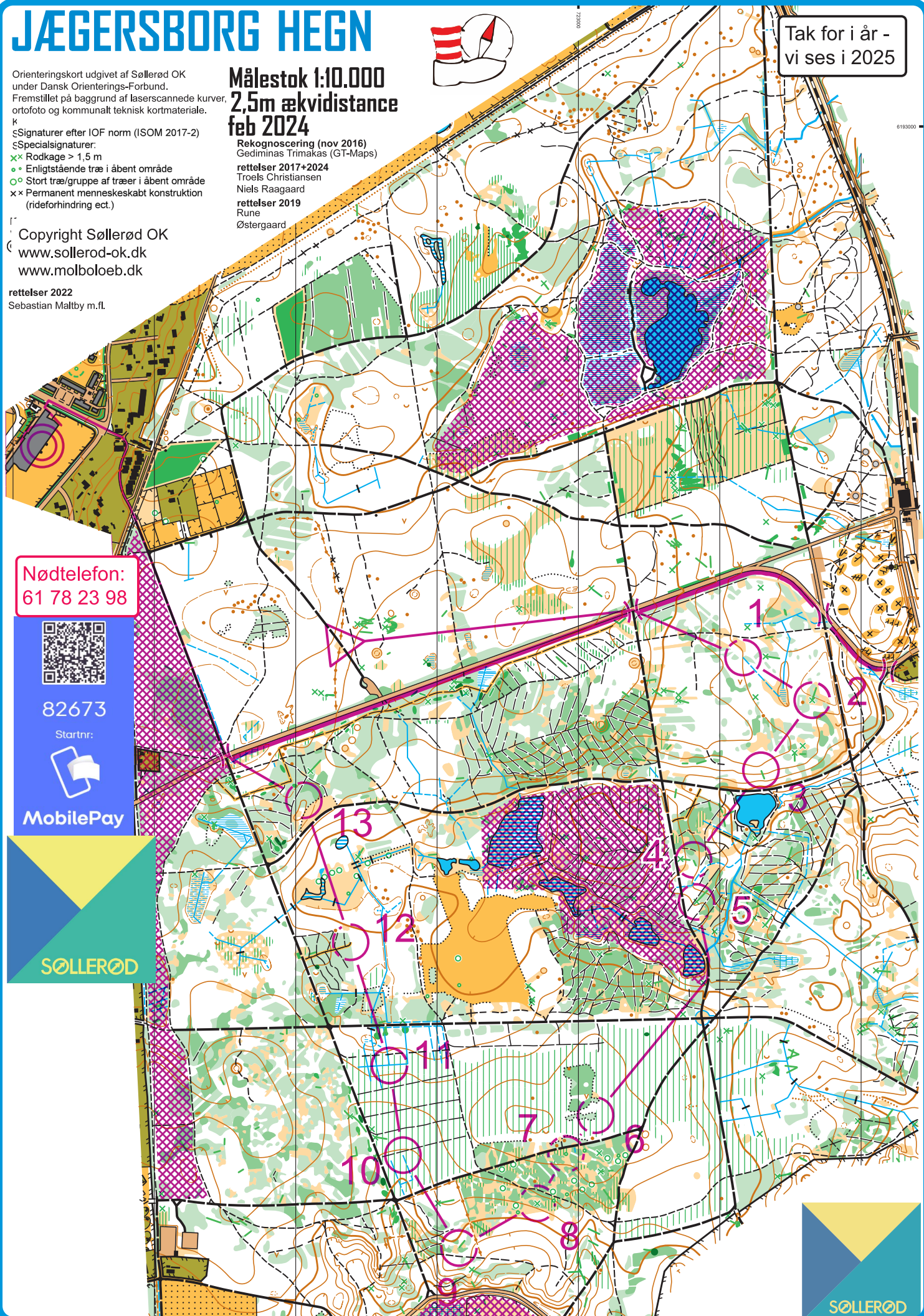
Startnr:



MobilePay

SØLLERØD

SØLLERØD



JÆGERSBORG HEGN



Tak for i år -
vi ses i 2025

Orienteringskort udgivet af Søllerød OK
under Dansk Orienterings-Forbund.
Fremstillet på baggrund af laserscannede kurver,
ortofoto og kommunalt teknisk kortmateriale.

Målestok 1:10.000
2,5m ækvidistance
feb 2024

⊞ Signaturer efter IOF norm (ISOM 2017-2)

⊞ Specialsignaturer:

⊞ Rodkage > 1,5 m

○ Enligtstående træ i åbent område

○ Stort træ/gruppe af træer i åbent område

⊞ Permanent menneskeskabt konstruktion
(rideforhindring ect.)

Rekognoscering (nov 2016)
Gediminas Trimakas (GT-Maps)

rettelser 2017+2024

Troels Christiansen

Niels Raagaard

rettelser 2019

Rune

Østergaard

Copyright Søllerød OK

www.sollerod-ok.dk

www.molboloeb.dk

rettelser 2022

Sebastian Maltby m.fl.

Nødtelefon:
61 78 23 98



82673

Startnr:



MobilePay

SØLLERØD

SØLLERØD

JÆGERSBORG HEGN



Tak for i år -
vi ses i 2025

Orienteringskort udgivet af Søllerød OK
under Dansk Orienterings-Forbund.
Fremstillet på baggrund af laserscannede kurver,
ortofoto og kommunalt teknisk kortmateriale.

Målestok 1:10.000
2,5m ækvidistance
feb 2024

Rekognoscering (nov 2016)
Gediminas Trimakas (GT-Maps)

rettelser 2017+2024

Troels Christiansen

Niels Raagaard

rettelser 2019

Rune

Østergaard

§ Signaturer efter IOF norm (ISOM 2017-2)

§ Specialsignaturer:

× Rodkage > 1,5 m

○ Enligtstående træ i åbent område

○ Stort træ/gruppe af træer i åbent område

× Permanent menneskeskabt konstruktion
(rideforhindring ect.)

Copyright Søllerød OK

www.sollerod-ok.dk

www.molboloeb.dk

rettelser 2022

Sebastian Maltby m.fl.

Nødtelefon:
61 78 23 98



82673

Startnr:



MobilePay

SØLLERØD

SØLLERØD

JÆGERSBORG HEGN



Tak for i år -
vi ses i 2025

Orienteringskort udgivet af Søllerød OK
under Dansk Orienterings-Forbund.
Fremstillet på baggrund af laserscannede kurver,
ortofoto og kommunalt teknisk kortmateriale.

Målestok 1:10.000
2,5m ækvidistance
feb 2024

⊞ Signaturer efter IOF norm (ISOM 2017-2)

⊞ Specialsignaturer:

⊞ Rodkage > 1,5 m

○ Enligtstående træ i åbent område

○ Stort træ/gruppe af træer i åbent område

⊞ Permanent menneskeskabt konstruktion
(rideforhindring ect.)

Rekognoscering (nov 2016)
Gediminas Trimakas (GT-Maps)

rettelser 2017+2024

Troels Christiansen

Niels Raagaard

rettelser 2019

Rune

Østergaard

Copyright Søllerød OK

www.sollerod-ok.dk

www.molboloeb.dk

rettelser 2022

Sebastian Maltby m.fl.

Nødtelefon:
61 78 23 98



82673

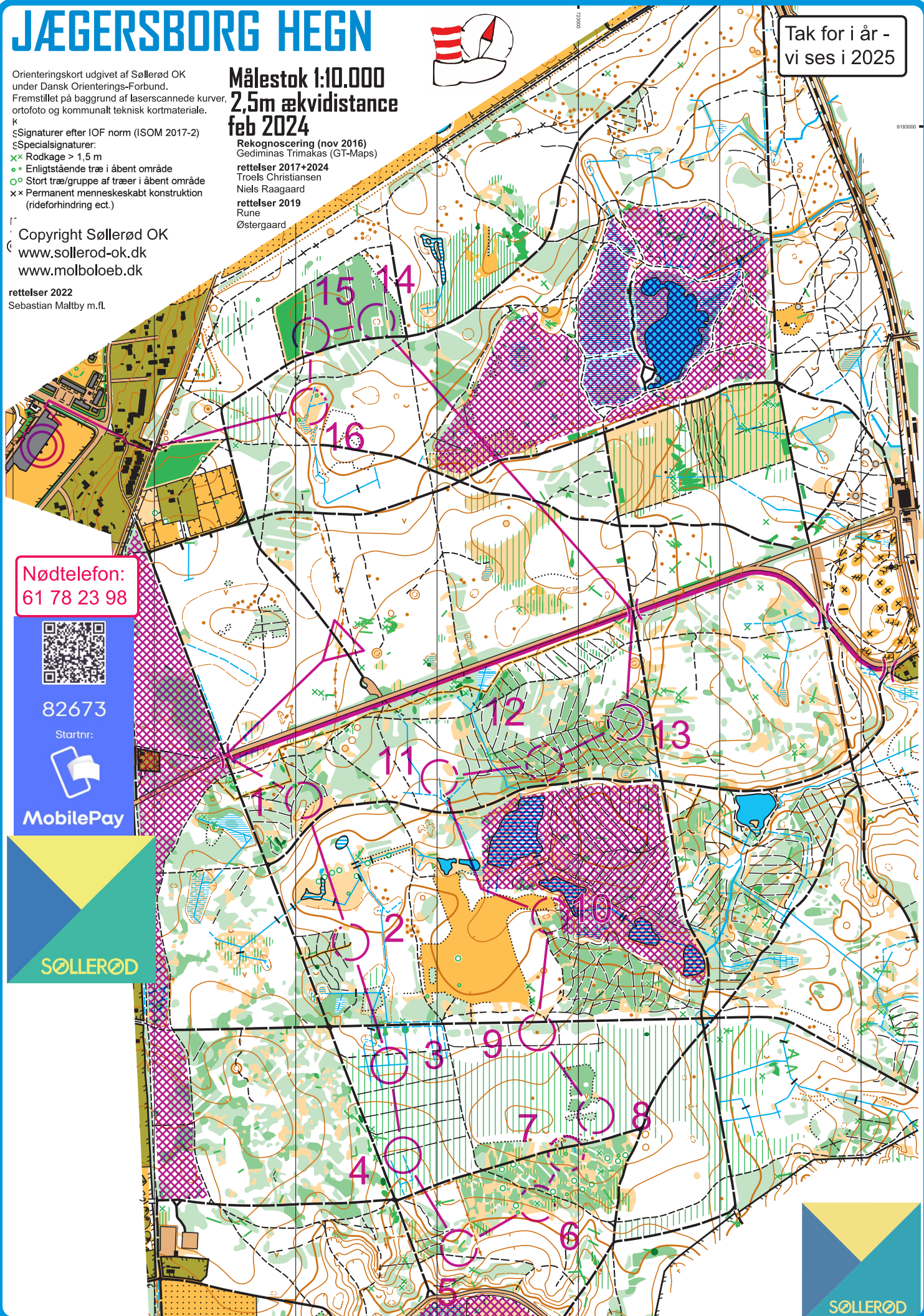
Startnr:



MobilePay

SØLLERØD

SØLLERØD



JÆGERSBORG HEGN



Tak for i år -
vi ses i 2025

Orienteringskort udgivet af Søllerød OK
under Dansk Orienterings-Forbund.
Fremstillet på baggrund af laserscannede kurver,
ortofoto og kommunalt teknisk kortmateriale.

Målestok 1:10.000
2,5m ækvidistance
feb 2024

- § Signaturer efter IOF norm (ISOM 2017-2)
- § Specialsignaturer:
 - × Rodkage > 1,5 m
 - Enligtstående træ i åbent område
 - Stort træ/gruppe af træer i åbent område
 - × Permanent menneskeskabt konstruktion (rideforhindring ect.)

Rekognoscering (nov 2016)
Gediminas Trimakas (GT-Maps)
rettelser 2017+2024
Troels Christiansen
Niels Raagaard
rettelser 2019
Rune
Østergaard

Copyright Søllerød OK
www.sollerod-ok.dk
www.molboloeb.dk

rettelser 2022
Sebastian Maltby m.fl.

Nødtelefon:
61 78 23 98



82673

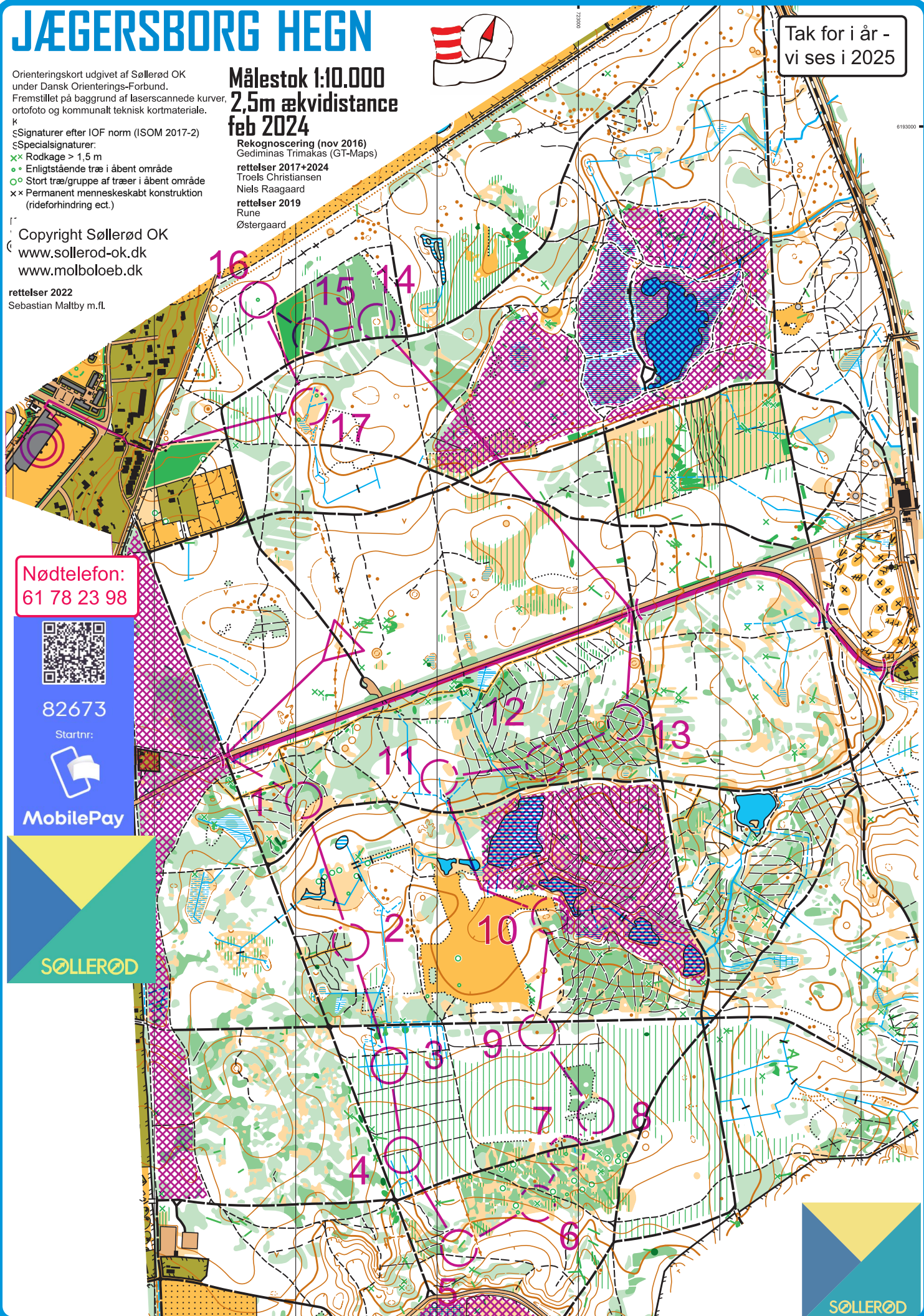
Startnr:



MobilePay

SØLLERØD

SØLLERØD



JÆGERSBORG HEGN



Tak for i år -
vi ses i 2025

Orienteringskort udgivet af Søllerød OK
under Dansk Orienterings-Forbund.
Fremstillet på baggrund af laserscannede kurver,
ortofoto og kommunalt teknisk kortmateriale.

Målestok 1:10.000
2,5m ækvidistance
feb 2024

- § Signaturer efter IOF norm (ISOM 2017-2)
- § Specialsignaturer:
 - × Rodkage > 1,5 m
 - Enligtstående træ i åbent område
 - Stort træ/gruppe af træer i åbent område
 - × Permanent menneskeskabt konstruktion (rideforhindring ect.)

Rekognoscering (nov 2016)
Gediminas Trimakas (GT-Maps)
rettelser 2017+2024
Troels Christiansen
Niels Raagaard
rettelser 2019
Rune
Østergaard

Copyright Søllerød OK
www.sollerod-ok.dk
www.molboloeb.dk

rettelser 2022
Sebastian Maltby m.fl.

Nødtelefon:
61 78 23 98



82673

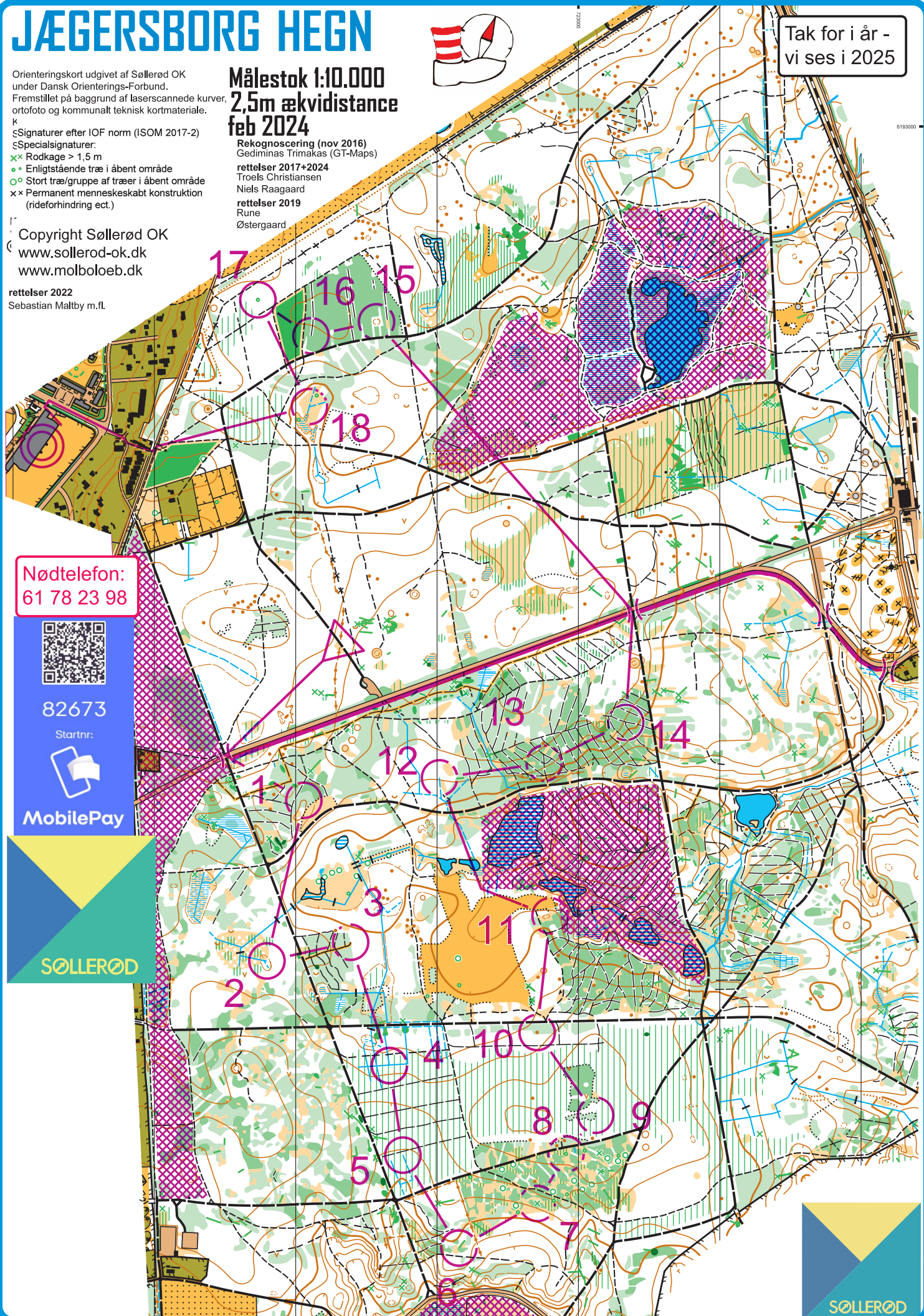
Startnr:



MobilePay

SØLLERØD

SØLLERØD



JÆGERSBORG HEGN



Tak for i år -
vi ses i 2025

Orienteringskort udgivet af Søllerød OK
under Dansk Orienterings-Forbund.
Fremstillet på baggrund af laserscannede kurver,
ortofoto og kommunalt teknisk kortmateriale.

Målestok 1:10.000
2,5m ækvidistance
feb 2024

§ Signaturer efter IOF norm (ISOM 2017-2)

§ Specialsignaturer:

× Rodkage > 1,5 m

○ Enligtstående træ i åbent område

○ Stort træ/gruppe af træer i åbent område

× Permanent menneskeskabt konstruktion
(rideforhindring ect.)

Rekognoscering (nov 2016)
Gediminas Trimakas (GT-Maps)

rettelser 2017+2024

Troels Christiansen

Niels Raagaard

rettelser 2019

Rune

Østergaard

Copyright Søllerød OK

www.sollerod-ok.dk

www.molboloeb.dk

rettelser 2022

Sebastian Maltby m.fl.

Nødtelefon:
61 78 23 98



82673

Startnr:



MobilePay

2

SØLLERØD

SØLLERØD

JÆGERSBORG HEGN



Tak for i år -
vi ses i 2025

Orienteringskort udgivet af Søllerød OK
under Dansk Orienterings-Forbund.
Fremstillet på baggrund af laserscannede kurver,
ortofoto og kommunalt teknisk kortmateriale.

Målestok 1:10.000
2,5m ækvidistance
feb 2024

- ⊞ Signaturer efter IOF norm (ISOM 2017-2)
- ⊞ Specialsignaturer:
- ✕ Rodkage > 1,5 m
- Enligtstående træ i åbent område
- Stort træ/gruppe af træer i åbent område
- ✕ Permanent menneskeskabt konstruktion (rideforhindring ect.)

Rekognoscering (nov 2016)
Gediminas Trimakas (GT-Maps)
rettelser 2017+2024
Troels Christiansen
Niels Raagaard
rettelser 2019
Rune
Østergaard

Copyright Søllerød OK
www.sollerod-ok.dk
www.molboloeb.dk

rettelser 2022
Sebastian Maltby m.fl.

Nødtelefon:
61 78 23 98



82673

Startnr:

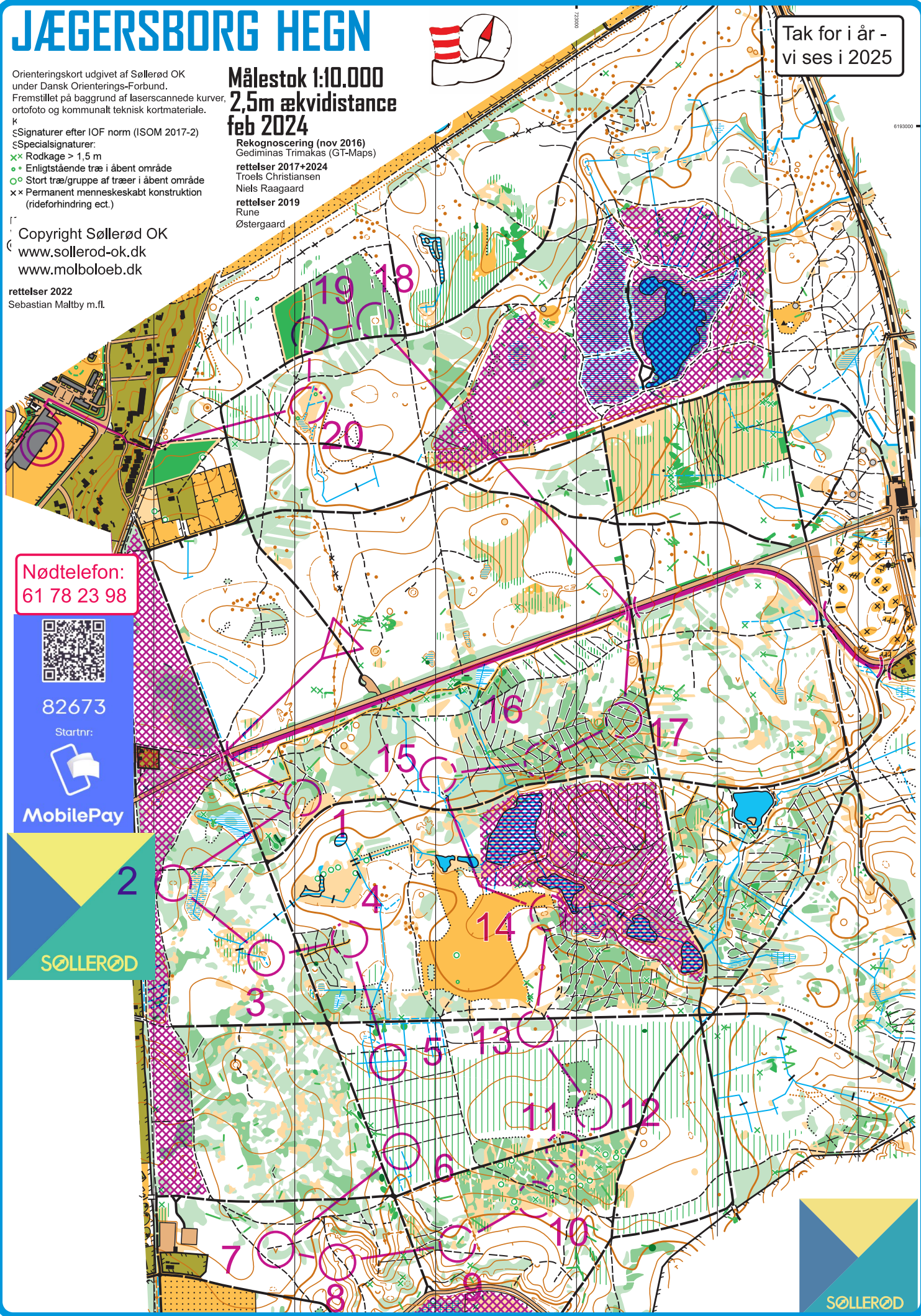


MobilePay

2

SØLLERØD

SØLLERØD



JÆGERSBORG HEGN



Tak for i år -
vi ses i 2025

Orienteringskort udgivet af Søllerød OK
under Dansk Orienterings-Forbund.
Fremstillet på baggrund af laserscannede kurver,
ortofoto og kommunalt teknisk kortmateriale.

Målestok 1:10.000
2,5m ækvidistance
feb 2024

⊗ Signaturer efter IOF norm (ISOM 2017-2)

⊗ Specialsignaturer:

⊗ Rodkage > 1,5 m

⊗ Enligtstående træ i åbent område

⊗ Stort træ/gruppe af træer i åbent område

⊗ Permanent menneskeskabt konstruktion
(rideforhindring ect.)

Rekognoscering (nov 2016)
Gediminas Trimakas (GT-Maps)

rettelser 2017+2024

Troels Christiansen

Niels Raagaard

rettelser 2019

Rune

Østergaard

Copyright Søllerød OK

www.sollerod-ok.dk

www.molboloeb.dk

rettelser 2022

Sebastian Maltby m.fl.

Nødtelefon:
61 78 23 98



82673

Startnr:

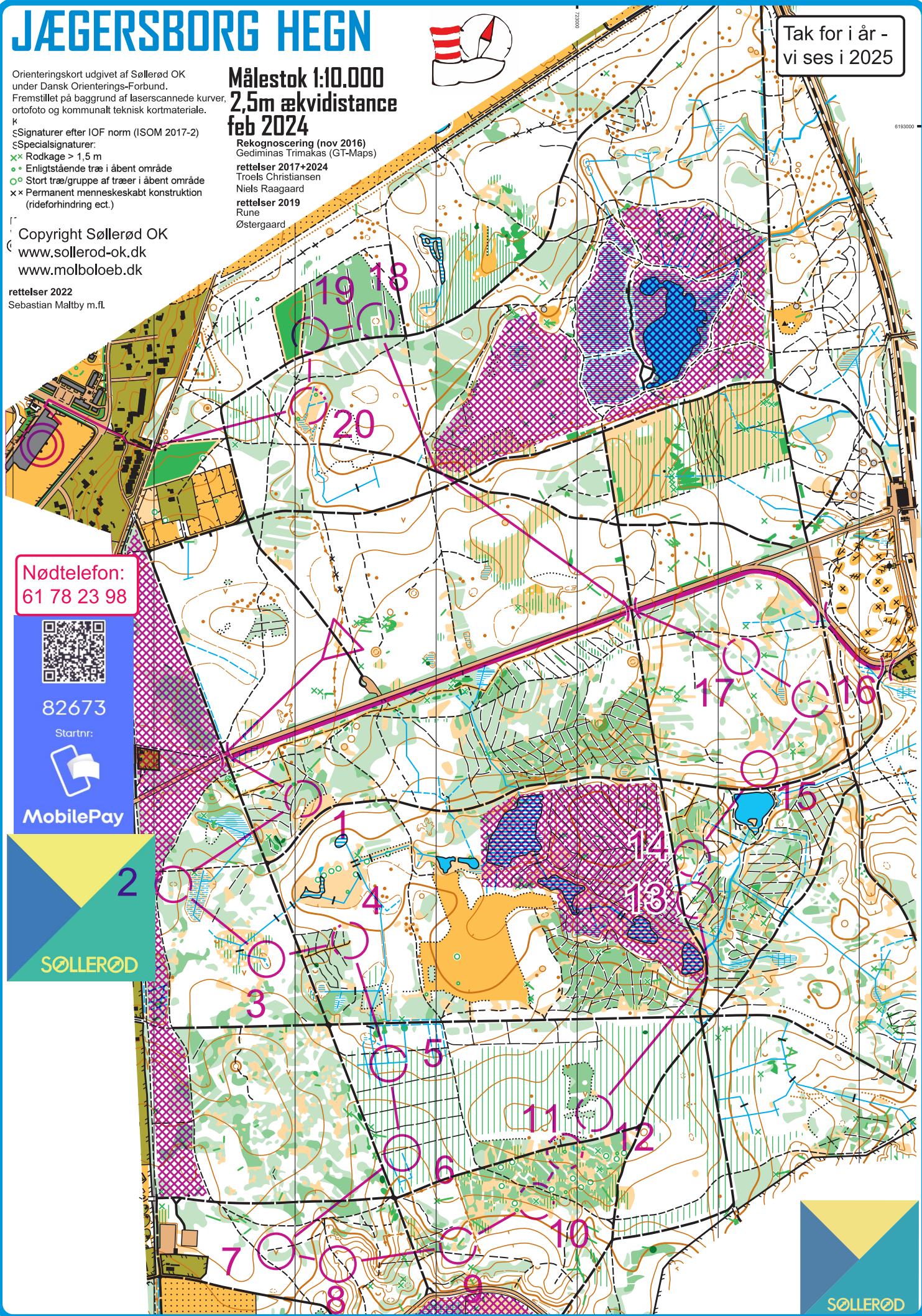


MobilePay

2

SØLLERØD

SØLLERØD



JÆGERSBORG HEGN



Tak for i år -
vi ses i 2025

Orienteringskort udgivet af Søllerød OK
under Dansk Orienterings-Forbund.
Fremstillet på baggrund af laserscannede kurver,
ortofoto og kommunalt teknisk kortmateriale.

Målestok 1:10.000
2,5m ækvidistance
feb 2024

Rekognoscering (nov 2016)
Gediminas Trimakas (GT-Maps)

rettelser 2017+2024

Troels Christiansen
Niels Raagaard

rettelser 2019

Rune
Østergaard

Signaturer efter IOF norm (ISOM 2017-2)

Specialsignaturer:

× Rodkage > 1,5 m

○ Enligtstående træ i åbent område

○ Stort træ/gruppe af træer i åbent område

× Permanent menneskeskabt konstruktion
(rideforhindring ect.)

Copyright Søllerød OK

www.sollerod-ok.dk

www.molboloeb.dk

rettelser 2022

Sebastian Maltby m.fl.

Nødtelefon:
61 78 23 98



82673

Startnr:



MobilePay

2

SØLLERØD

SØLLERØD

JÆGERSBORG HEGN



Tak for i år -
vi ses i 2025

Orienteringskort udgivet af Søllerød OK
under Dansk Orienterings-Forbund.
Fremstillet på baggrund af laserscannede kurver,
ortofoto og kommunalt teknisk kortmateriale.

Målestok 1:10.000
2,5m ækvidistance
feb 2024

Rekognoscering (nov 2016)
Gediminas Trimakas (GT-Maps)
rettelser 2017+2024
Troels Christiansen
Niels Raagaard
rettelser 2019
Rune
Østergaard

- § Signaturer efter IOF norm (ISOM 2017-2)
- § Specialsignaturer:
 - × Rodkage > 1,5 m
 - Enligtstående træ i åbent område
 - Stort træ/gruppe af træer i åbent område
 - × Permanent menneskeskabt konstruktion (rideforhindring ect.)

Copyright Søllerød OK
www.sollerod-ok.dk
www.molboloeb.dk

rettelser 2022
Sebastian Maltby m.fl.

Nødtelefon:
61 78 23 98



82673

Startnr:

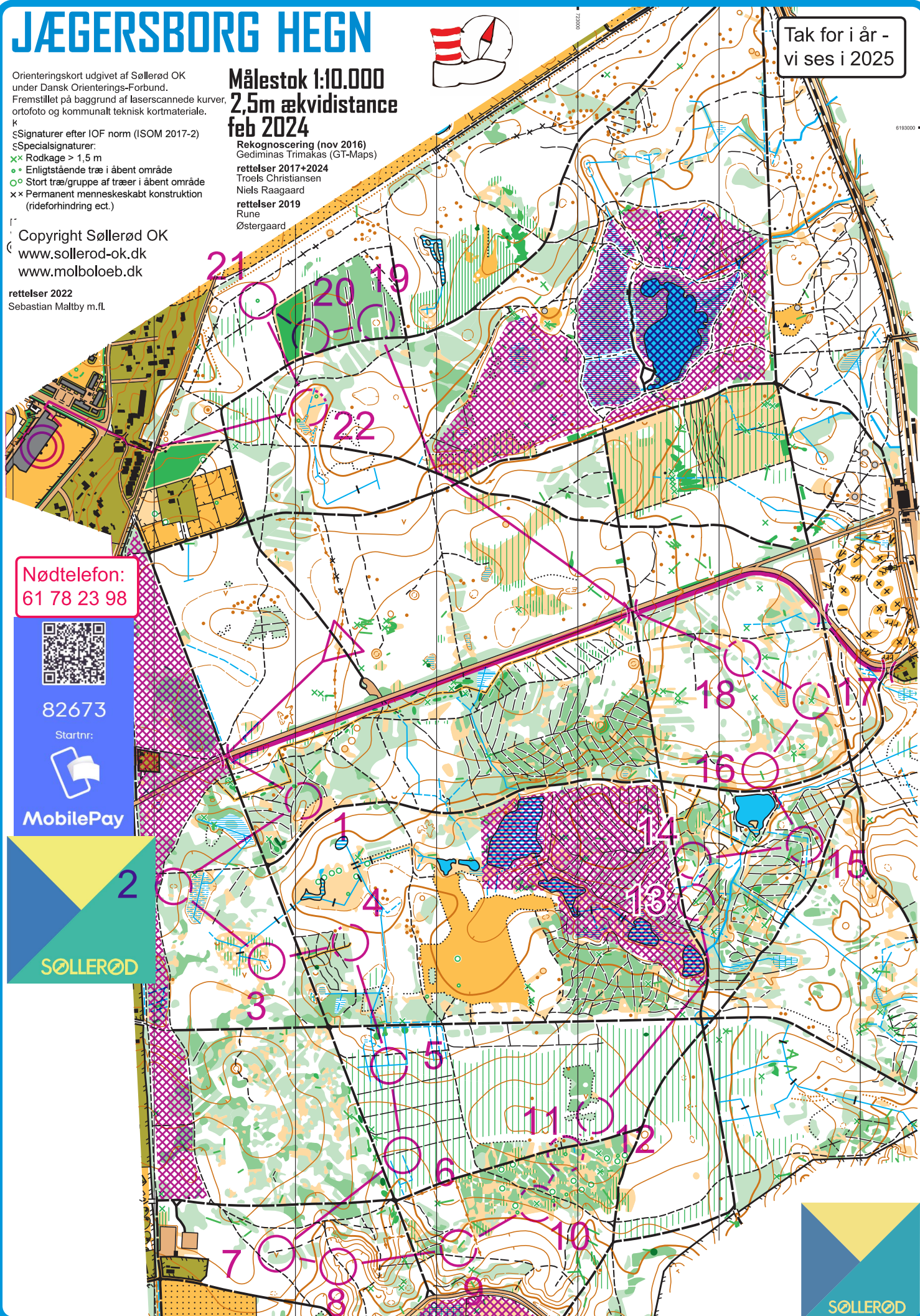


MobilePay

2

SØLLERØD

SØLLERØD



JÆGERSBORG HEGN



Tak for i år -
vi ses i 2025

Orienteringskort udgivet af Søllerød OK
under Dansk Orienterings-Forbund.
Fremstillet på baggrund af laserscannede kurver,
ortofoto og kommunalt teknisk kortmateriale.

Målestok 1:10.000
2,5m ækvidistance
feb 2024

Rekognoscering (nov 2016)
Gediminas Trimakas (GT-Maps)
rettelser 2017+2024
Troels Christiansen
Niels Raagaard
rettelser 2019
Rune
Østergaard

- § Signaturer efter IOF norm (ISOM 2017-2)
- § Specialsignaturer:
- × Rodkage > 1,5 m
- Enligtstående træ i åbent område
- Stort træ/gruppe af træer i åbent område
- × Permanent menneskeskabt konstruktion (rideforhindring ect.)

Copyright Søllerød OK
www.sollerod-ok.dk
www.molboloeb.dk

rettelser 2022
Sebastian Maltby m.fl.

Nødtelefon:
61 78 23 98



82673

Startnr:

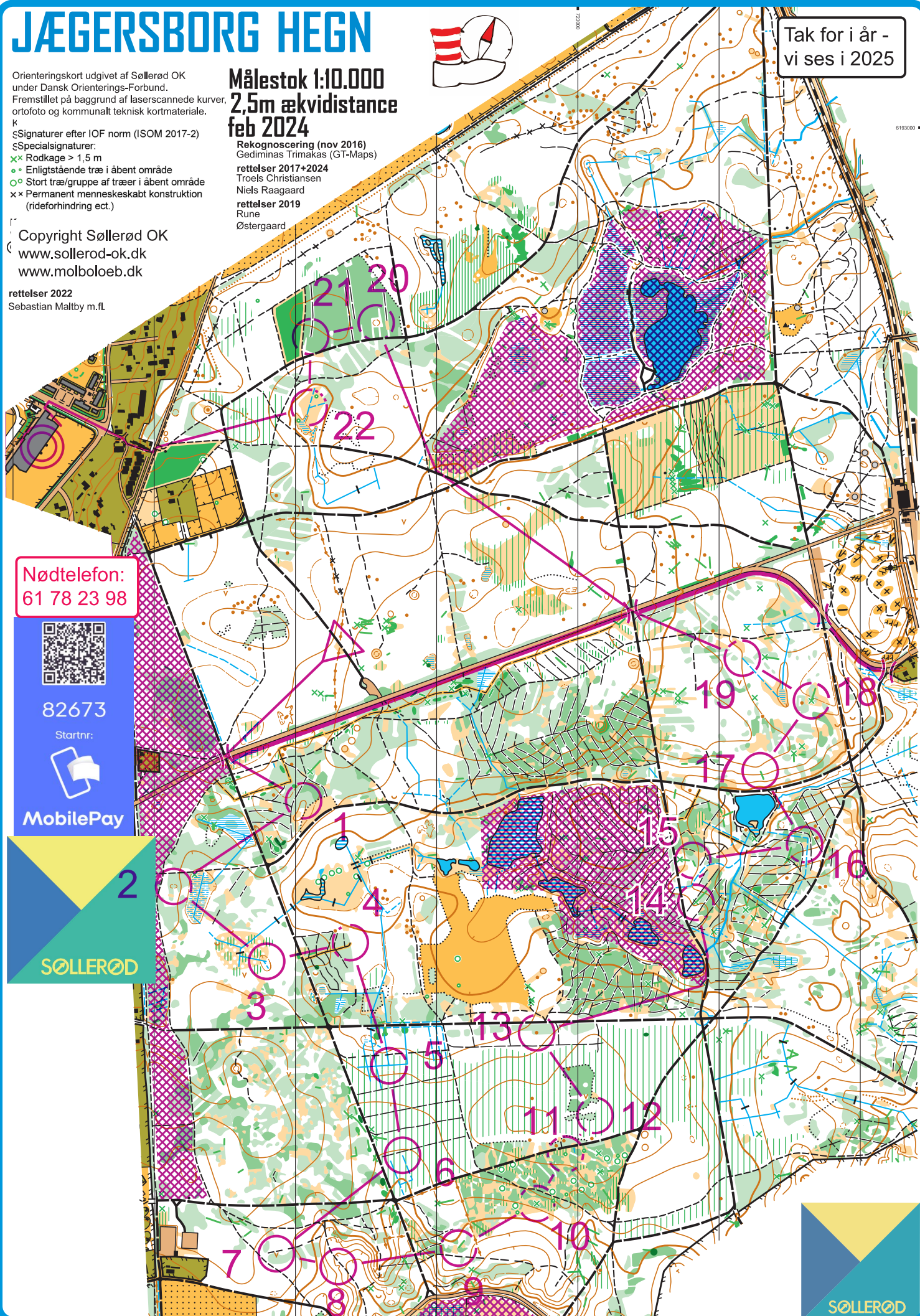


MobilePay

2

SØLLERØD

SØLLERØD



JÆGERSBORG HEGN



Tak for i år -
vi ses i 2025

Orienteringskort udgivet af Søllerød OK
under Dansk Orienterings-Forbund.
Fremstillet på baggrund af laserscannede kurver,
ortofoto og kommunalt teknisk kortmateriale.

Målestok 1:10.000
2,5m ækvidistance
feb 2024

Rekognoscering (nov 2016)
Gediminas Trimakas (GT-Maps)
rettelser 2017+2024
Troels Christiansen
Niels Raagaard
rettelser 2019
Rune
Østergaard

- § Signaturer efter IOF norm (ISOM 2017-2)
- § Specialsignaturer:
- × Rodkage > 1,5 m
- Enligtstående træ i åbent område
- Stort træ/gruppe af træer i åbent område
- × Permanent menneskeskabt konstruktion (rideforhindring ect.)

Copyright Søllerød OK
www.sollerod-ok.dk
www.molboloeb.dk

rettelser 2022
Sebastian Maltby m.fl.

Nødtelefon:
61 78 23 98



82673

Startnr:

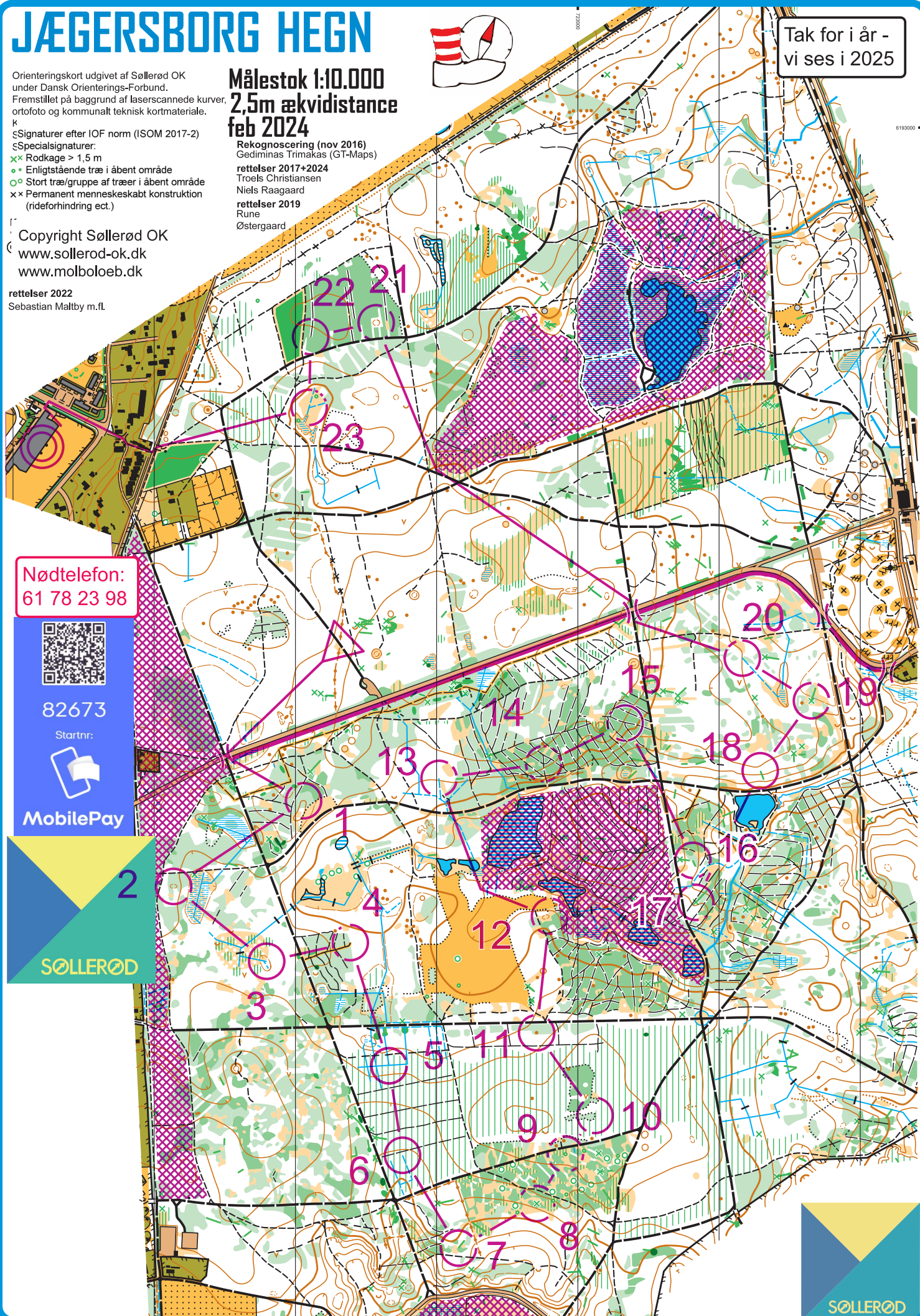


MobilePay

2

SØLLERØD

SØLLERØD



JÆGERSBORG HEGN



Tak for i år -
vi ses i 2025

Orienteringskort udgivet af Søllerød OK
under Dansk Orienterings-Forbund.
Fremstillet på baggrund af laserscannede kurver,
ortofoto og kommunalt teknisk kortmateriale.

Målestok 1:10.000
2,5m ækvidistance
feb 2024

Rekognoscering (nov 2016)
Gediminas Trimakas (GT-Maps)
rettelser 2017+2024
Troels Christiansen
Niels Raagaard
rettelser 2019
Rune
Østergaard

- § Signaturer efter IOF norm (ISOM 2017-2)
- § Specialsignaturer:
 - × Rodkage > 1,5 m
 - Enligtstående træ i åbent område
 - Stort træ/gruppe af træer i åbent område
 - × Permanent menneskeskabt konstruktion (rideforhindring ect.)

Copyright Søllerød OK
www.sollerod-ok.dk
www.molboloeb.dk

rettelser 2022
Sebastian Maltby m.fl.

Nødtelefon:
61 78 23 98



82673

Startnr:

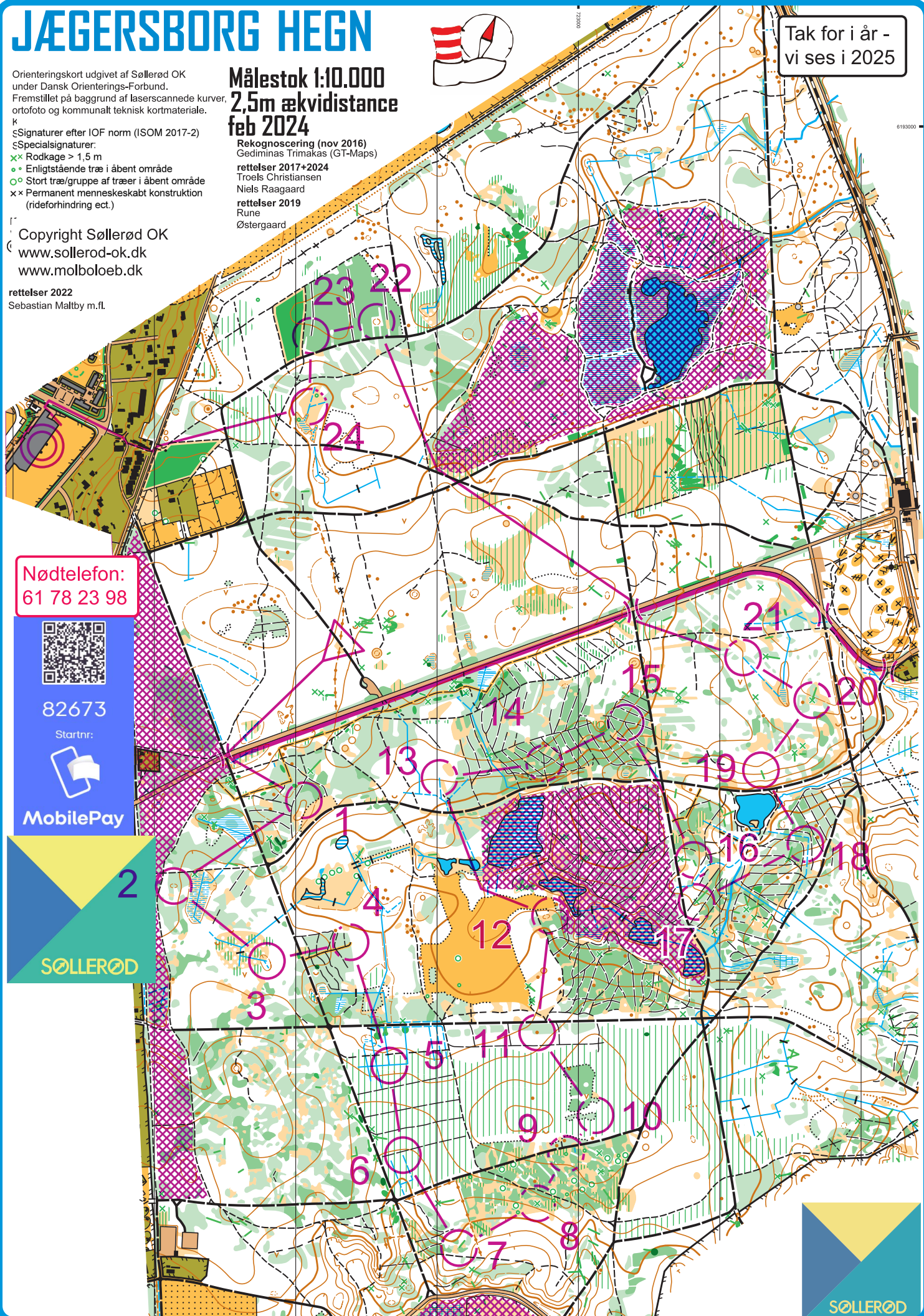


MobilePay

2

SØLLERØD

SØLLERØD



JÆGERSBORG HEGN



Tak for i år -
vi ses i 2025

Orienteringskort udgivet af Søllerød OK
under Dansk Orienterings-Forbund.
Fremstillet på baggrund af laserscannede kurver,
ortofoto og kommunalt teknisk kortmateriale.

Målestok 1:10.000
2,5m ækvidistance
feb 2024

Rekognoscering (nov 2016)
Gediminas Trimakas (GT-Maps)
rettelser 2017+2024
Troels Christiansen
Niels Raagaard
rettelser 2019
Rune
Østergaard

- § Signaturer efter IOF norm (ISOM 2017-2)
- § Specialsignaturer:
 - × Rodkage > 1,5 m
 - Enligtstående træ i åbent område
 - Stort træ/gruppe af træer i åbent område
 - × Permanent menneskeskabt konstruktion (rideforhindring ect.)

Copyright Søllerød OK
www.sollerod-ok.dk
www.molboloeb.dk

rettelser 2022
Sebastian Maltby m.fl.

Nødtelefon:
61 78 23 98



82673

Startnr:

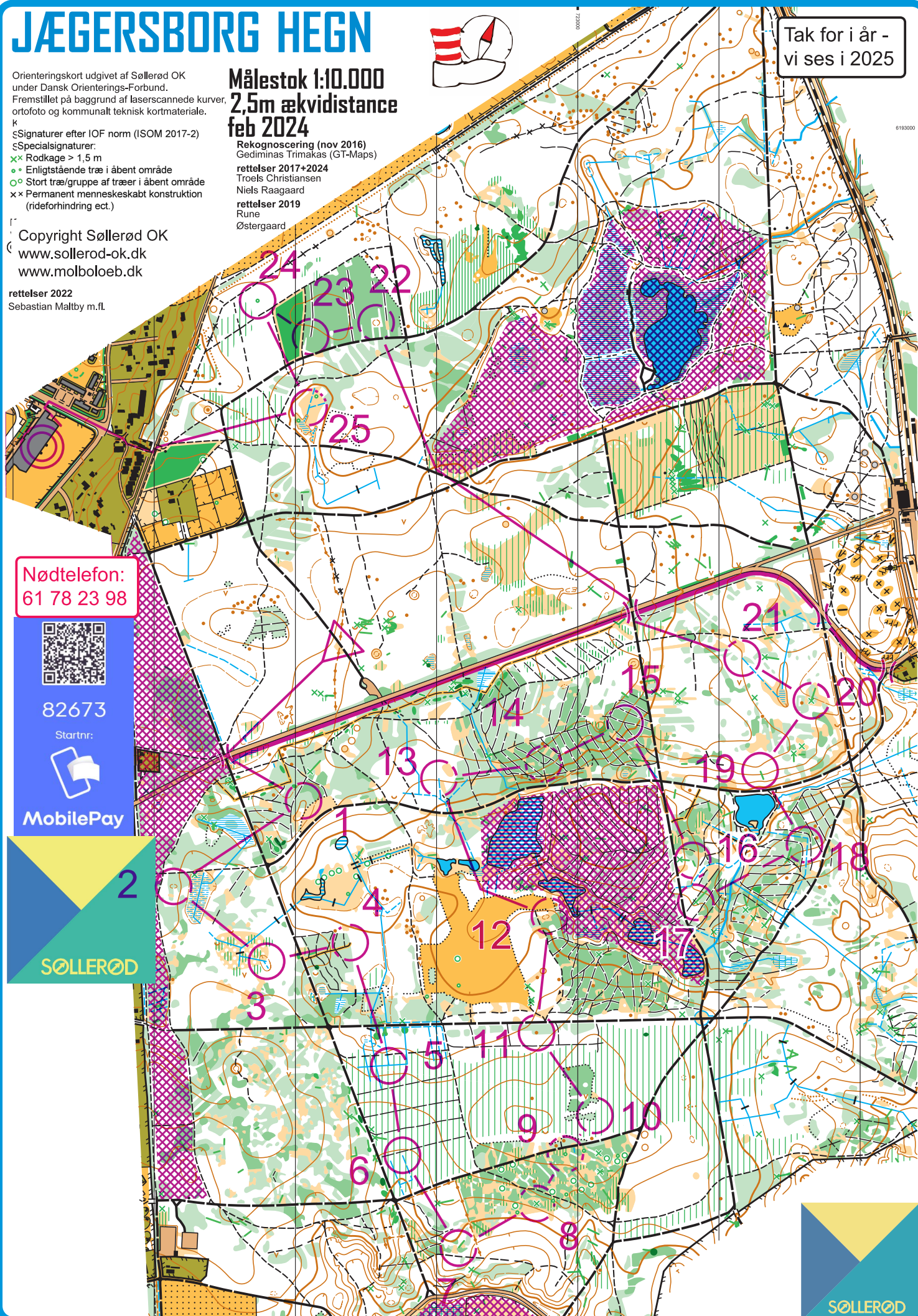


MobilePay

2

SØLLERØD

SØLLERØD



JÆGERSBORG HEGN



Tak for i år -
vi ses i 2025

Orienteringskort udgivet af Søllerød OK
under Dansk Orienterings-Forbund.
Fremstillet på baggrund af laserscannede kurver,
ortofoto og kommunalt teknisk kortmateriale.

Målestok 1:10.000
2,5m ækvidistance
feb 2024

Rekognoscering (nov 2016)
Gediminas Trimakas (GT-Maps)
rettelser 2017+2024
Troels Christiansen
Niels Raagaard
rettelser 2019
Rune
Østergaard

- § Signaturer efter IOF norm (ISOM 2017-2)
- § Specialsignaturer:
- × Rodkage > 1,5 m
- Enligtstående træ i åbent område
- Stort træ/gruppe af træer i åbent område
- × Permanent menneskeskabt konstruktion (rideforhindring ect.)

Copyright Søllerød OK
www.sollerod-ok.dk
www.molboloeb.dk

rettelser 2022
Sebastian Maltby m.fl.

Nødtelefon:
61 78 23 98



82673

Startnr:

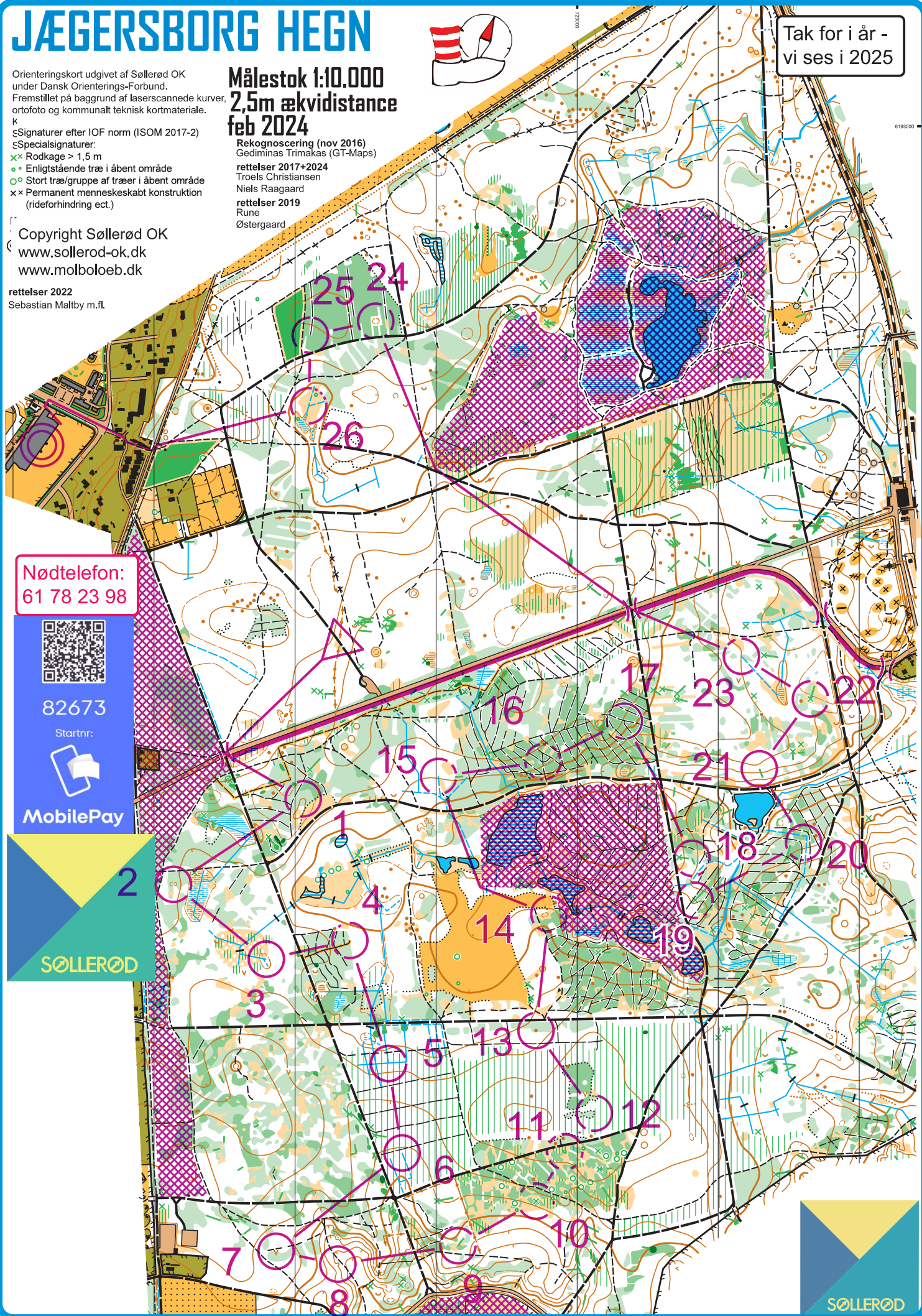


MobilePay

2

SØLLERØD

SØLLERØD



JÆGERSBORG HEGN



Tak for i år -
vi ses i 2025

Orienteringskort udgivet af Søllerød OK
under Dansk Orienterings-Forbund.
Fremstillet på baggrund af laserscannede kurver,
ortofoto og kommunalt teknisk kortmateriale.

Målestok 1:10.000
2,5m ækvidistance
feb 2024

- ⊞ Signaturer efter IOF norm (ISOM 2017-2)
- ⊞ Specialsignaturer:
- ✕ Rodkage > 1,5 m
- Enligtstående træ i åbent område
- Stort træ/gruppe af træer i åbent område
- ✕ Permanent menneskeskabt konstruktion (rideforhindring ect.)

Rekognoscering (nov 2016)
Gediminas Trimakas (GT-Maps)
rettelser 2017+2024
Troels Christiansen
Niels Raagaard
rettelser 2019
Rune
Østergaard

Copyright Søllerød OK
www.sollerod-ok.dk
www.molboloeb.dk

rettelser 2022
Sebastian Maltby m.fl.

Nødtelefon:
61 78 23 98



82673

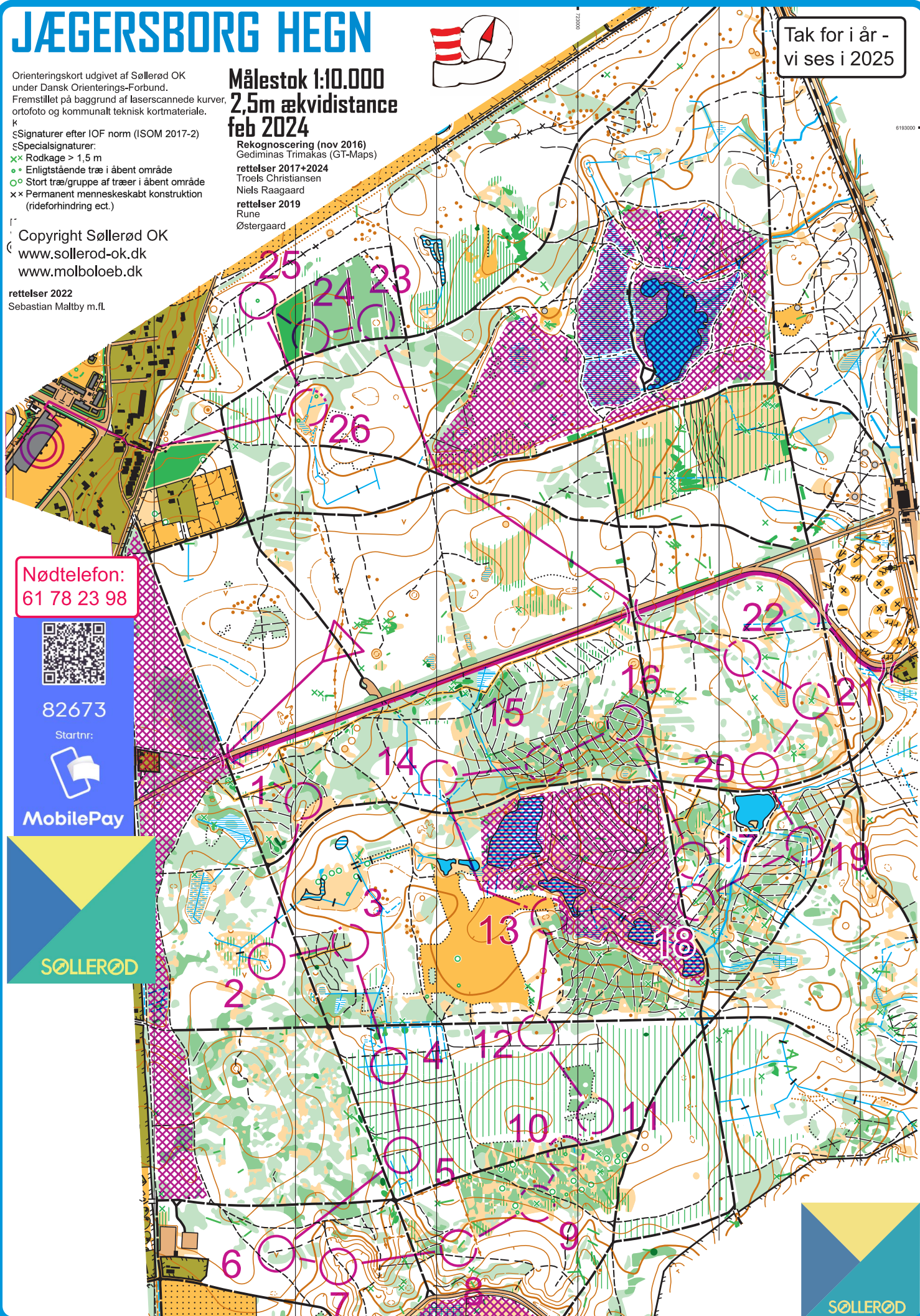
Startnr:



MobilePay

SØLLERØD

SØLLERØD



JÆGERSBORG HEGN



Tak for i år -
vi ses i 2025

Orienteringskort udgivet af Søllerød OK
under Dansk Orienterings-Forbund.
Fremstillet på baggrund af laserscannede kurver,
ortofoto og kommunalt teknisk kortmateriale.

Målestok 1:10.000
2,5m ækvidistance
feb 2024

§ Signaturer efter IOF norm (ISOM 2017-2)

§ Specialsignaturer:

× Rodkage > 1,5 m

○ Enligtstående træ i åbent område

○ Stort træ/gruppe af træer i åbent område

× Permanent menneskeskabt konstruktion
(rideforhindring ect.)

Rekognoscering (nov 2016)
Gediminas Trimakas (GT-Maps)

rettelser 2017+2024

Troels Christiansen

Niels Raagaard

rettelser 2019

Rune

Østergaard

Copyright Søllerød OK

www.sollerod-ok.dk

www.molboloeb.dk

rettelser 2022

Sebastian Maltby m.fl.

Nødtelefon:
61 78 23 98



82673

Startnr:

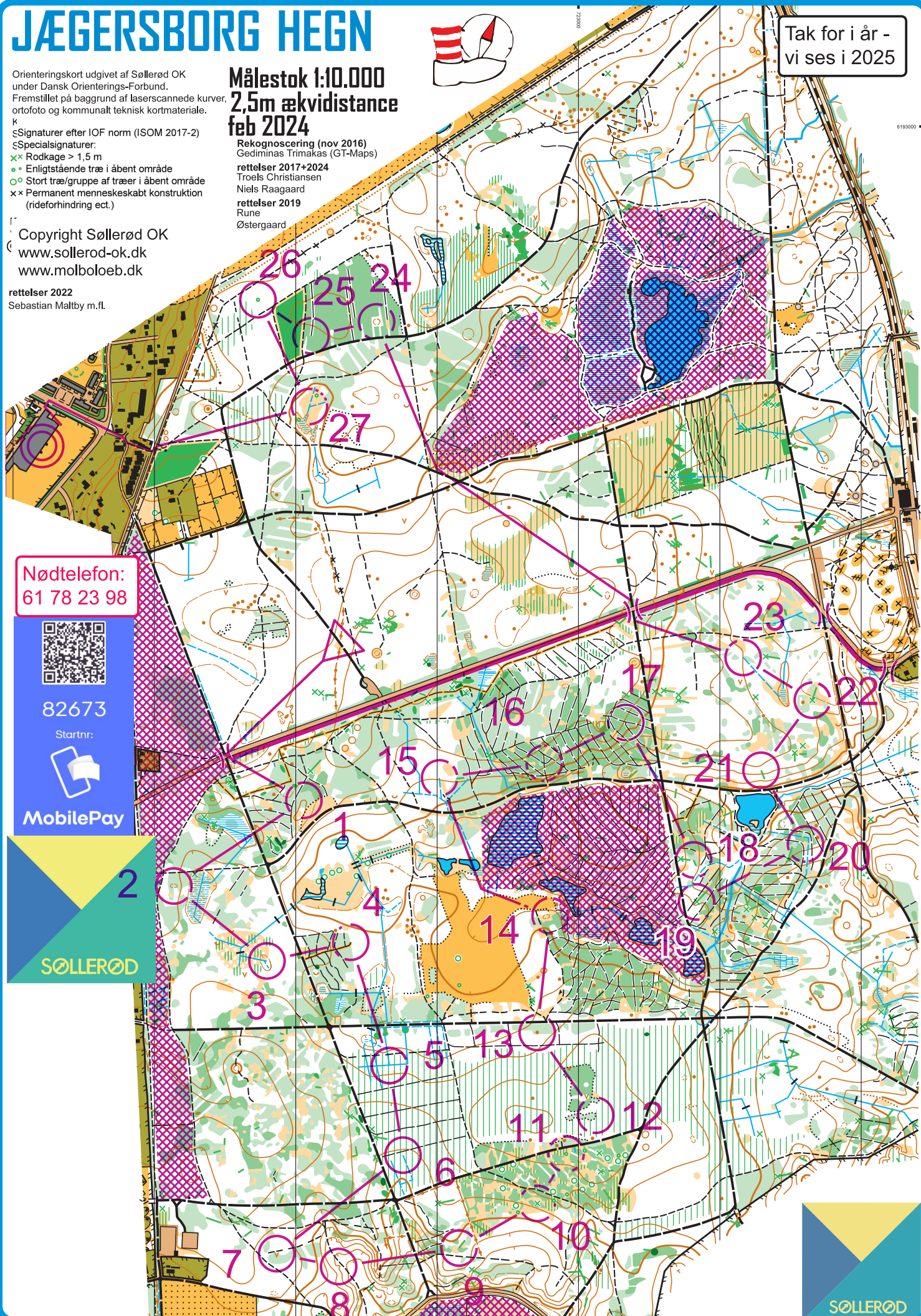


MobilePay

2

SØLLERØD

SØLLERØD



JÆGERSBORG HEGN



Tak for i år -
vi ses i 2025

Orienteringskort udgivet af Søllerød OK
under Dansk Orienterings-Forbund.
Fremstillet på baggrund af laserscannede kurver,
ortofoto og kommunalt teknisk kortmateriale.

Målestok 1:10.000
2,5m ækvidistance
feb 2024

Rekognoscering (nov 2016)
Gediminas Trimakas (GT-Maps)
rettelser 2017+2024
Troels Christiansen
Niels Raagaard
rettelser 2019
Rune
Østergaard

- § Signaturer efter IOF norm (ISOM 2017-2)
- § Specialsignaturer:
- × Rodkage > 1,5 m
- Enligtstående træ i åbent område
- Stort træ/gruppe af træer i åbent område
- × Permanent menneskeskabt konstruktion (rideforhindring ect.)

Copyright Søllerød OK
www.sollerod-ok.dk
www.molboloeb.dk

rettelser 2022
Sebastian Maltby m.fl.

Nødtelefon:
61 78 23 98



82673

Startnr:

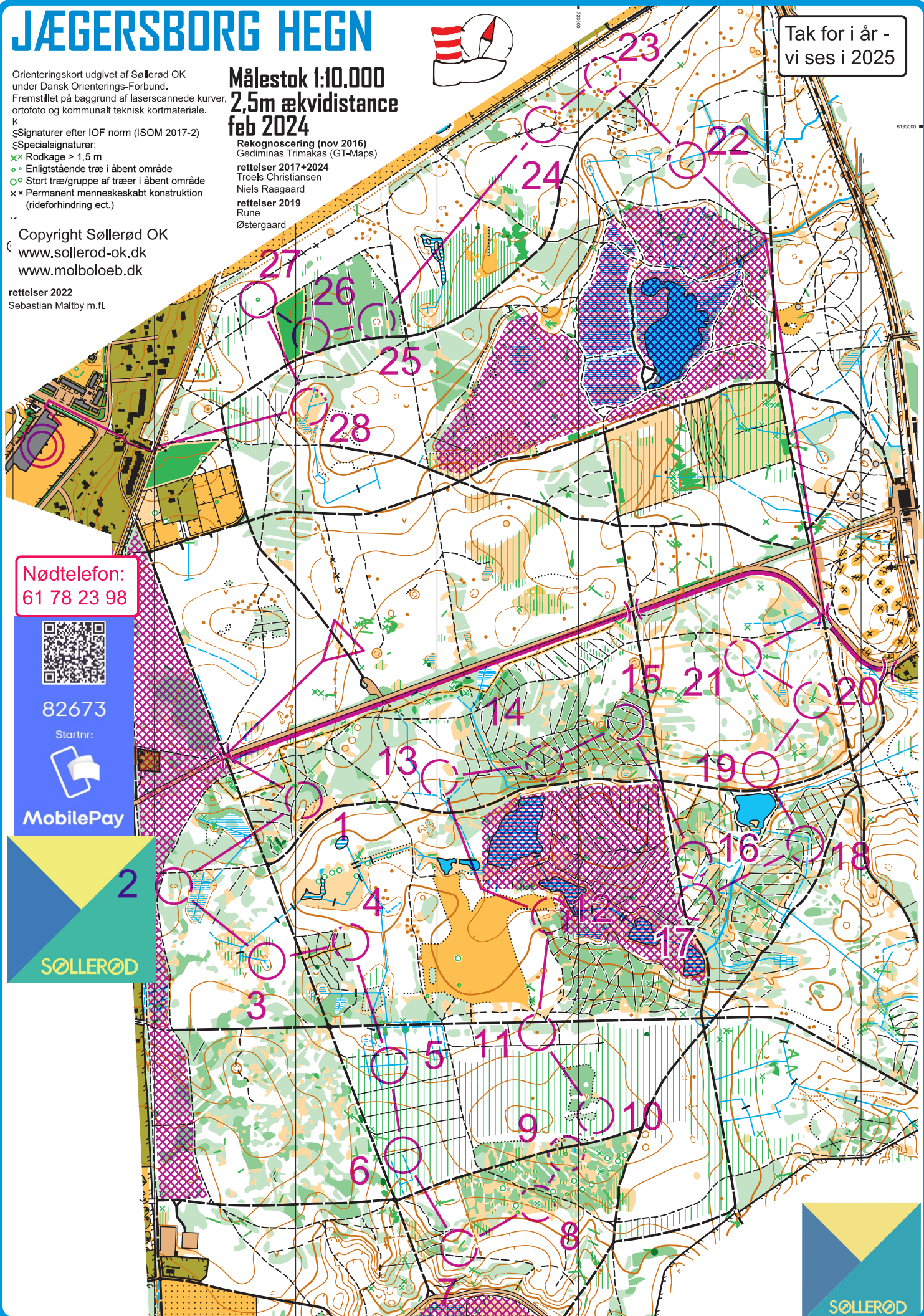


MobilePay

2

SØLLERØD

SØLLERØD



JÆGERSBORG HEGN



Tak for i år -
vi ses i 2025

Orienteringskort udgivet af Søllerød OK
under Dansk Orienterings-Forbund.
Fremstillet på baggrund af laserscannede kurver,
ortofoto og kommunalt teknisk kortmateriale.

Målestok 1:10.000
2,5m ækvidistance
feb 2024

Rekognoscering (nov 2016)
Gediminas Trimakas (GT-Maps)
rettelser 2017+2024
Troels Christiansen
Niels Raagaard
rettelser 2019
Rune
Østergaard

- § Signaturer efter IOF norm (ISOM 2017-2)
- § Specialsignaturer:
- × Rodkage > 1,5 m
- Enligtstående træ i åbent område
- Stort træ/gruppe af træer i åbent område
- × Permanent menneskeskabt konstruktion (rideforhindring ect.)

Copyright Søllerød OK
www.sollerod-ok.dk
www.molboloeb.dk

rettelser 2022
Sebastian Maltby m.fl.

Nødtelefon:
61 78 23 98



82673

Startnr:

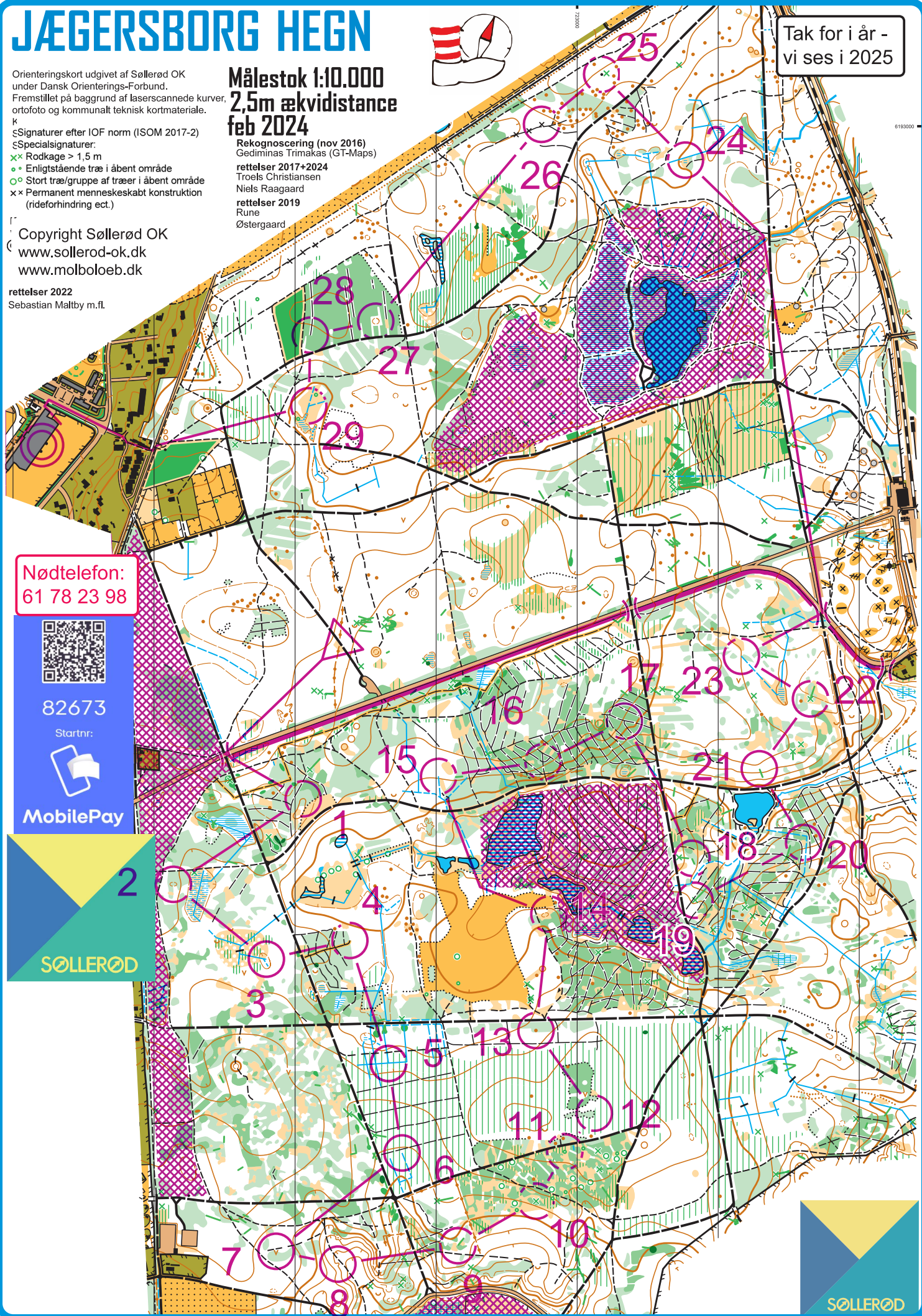


MobilePay

2

SØLLERØD

SØLLERØD



JÆGERSBORG HEGN



Tak for i år -
vi ses i 2025

Orienteringskort udgivet af Søllerød OK
under Dansk Orienterings-Forbund.
Fremstillet på baggrund af laserscannede kurver,
ortofoto og kommunalt teknisk kortmateriale.

Målestok 1:10.000
2,5m ækvidistance
feb 2024

Rekognoscering (nov 2016)
Gediminas Trimakas (GT-Maps)
rettelser 2017+2024
Troels Christiansen
Niels Raagaard
rettelser 2019
Rune
Østergaard

- ⊞ Signaturer efter IOF norm (ISOM 2017-2)
- ⊞ Specialsignaturer:
- ✕ Rodkage > 1,5 m
- Enligtstående træ i åbent område
- Stort træ/gruppe af træer i åbent område
- ✕ Permanent menneskeskabt konstruktion (rideforhindring ect.)

Copyright Søllerød OK
www.sollerod-ok.dk
www.molboloeb.dk

rettelser 2022
Sebastian Maltby m.fl.

Nødtelefon:
61 78 23 98



82673

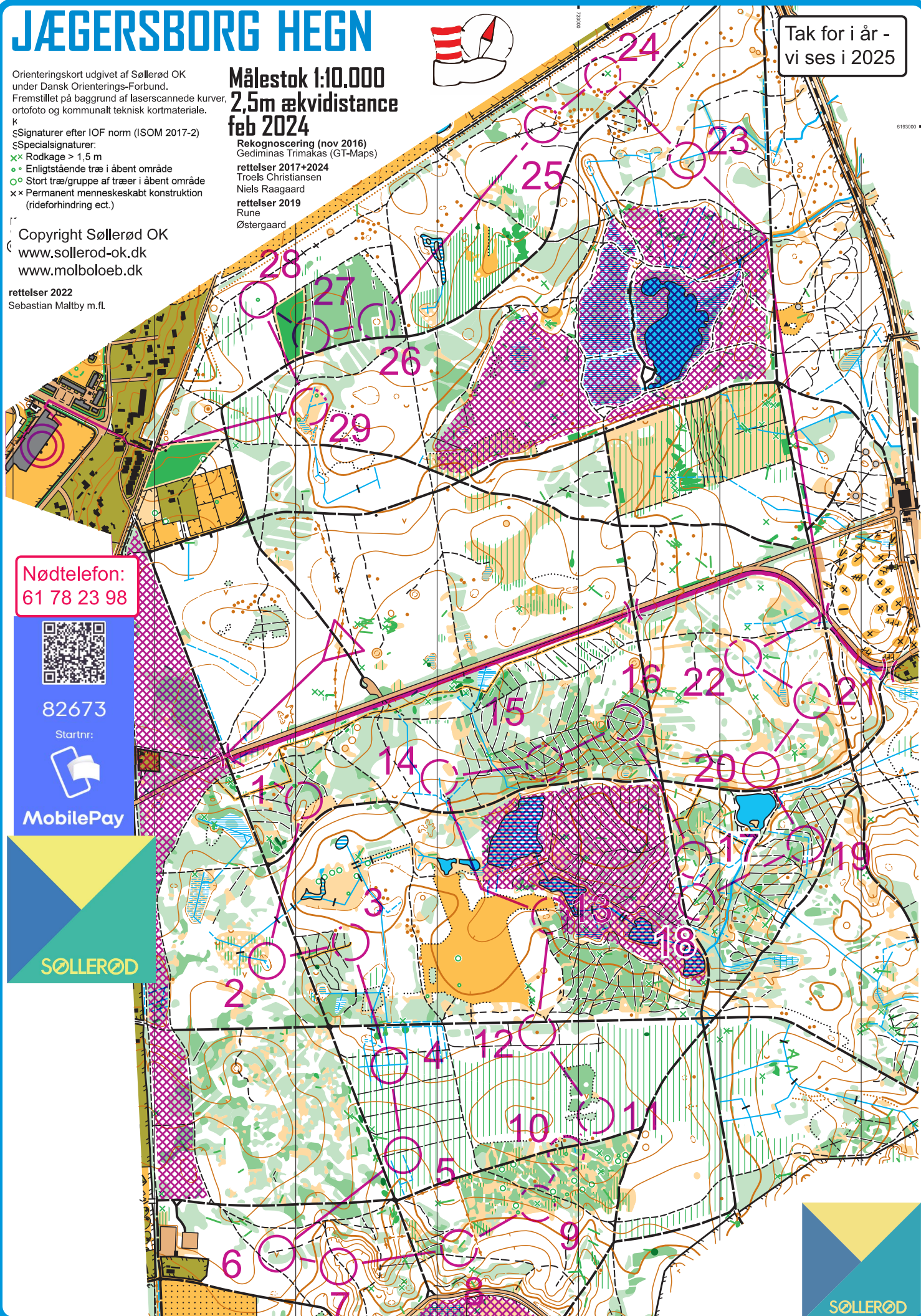
Startnr:



MobilePay

SØLLERØD

SØLLERØD



JÆGERSBORG HEGN



Tak for i år -
vi ses i 2025

Orienteringskort udgivet af Søllerød OK
under Dansk Orienterings-Forbund.
Fremstillet på baggrund af laserscannede kurver,
ortofoto og kommunalt teknisk kortmateriale.

Målestok 1:10.000
2,5m ækvidistance
feb 2024

Rekognoscering (nov 2016)
Gediminas Trimakas (GT-Maps)
rettelser 2017+2024
Troels Christiansen
Niels Raagaard
rettelser 2019
Rune
Østergaard

- § Signaturer efter IOF norm (ISOM 2017-2)
- § Specialsignaturer:
- × Rodkage > 1,5 m
- Enligtstående træ i åbent område
- Stort træ/gruppe af træer i åbent område
- × Permanent menneskeskabt konstruktion (rideforhindring ect.)

Copyright Søllerød OK
www.sollerod-ok.dk
www.molboloeb.dk

rettelser 2022
Sebastian Maltby m.fl.

Nødtelefon:
61 78 23 98



82673

Startnr:



MobilePay

2

SØLLERØD

SØLLERØD

